



MAIRIE
DE
CANLY
21, rue des Ecoles
60680

Téléphone : 03.44.83.97.72
Télécopie : 03.44.37.03.68
Email : canly2.secretariat@orange.fr

Envoyé en préfecture le 12/05/2017
Reçu en préfecture le 12/05/2017
Affiché le 
ID : 060-216001248-20170505-20170505_08-DE

EXTRAIT DU REGISTRE DES **DELIBERATIONS** **N° 20170505/08**

L'an deux mil dix-sept, le cinq mai à vingt heures, le Conseil Municipal, dûment convoqué, s'est réuni à la Mairie en séance publique, sous la présidence de Monsieur GUIBON Lionel, Maire.

Etaient présents : Mesdames CLAVIER Thérèse, DUCAUQUY Martine, DORGNY Suzanne et POUILLE Odile et Messieurs BOUCOURT Bruno, GUIBON Lionel, LEROUX Laurent, FRIEDRICH Michel, LARUE Christian, BONGARD Bruno, LESIEZKA Yoan, FORESTIER Franck et BODELOT Fernand .

Etait absent : Monsieur LEDUC Robin (pouvoir à Monsieur GUIBON Lionel)

Monsieur LEROUX Laurent a été désigné secrétaire.

Date de convocation et d'affichage : 25 avril 2017

Nombre de conseillers en exercice : 14

Nombre de conseillers présents : 13

Nombre de votants : 14

Objet : Permis de démolir – délibération n°20170505/08.

LE CONSEIL MUNICIPAL

VU l'article L. 421-3 du Code de l'urbanisme ;

VU la délibération du Conseil Municipal en date du 23 mars 2017 approuvant le PLU ;

Considérant l'intérêt pour la commune de sauvegarder son patrimoine bâti pour des motifs d'ordre historique, esthétique, architectural ou culturel ;

Considérant que le permis de démolir est l'un des moyens mis à la disposition des communes pour parvenir à cet objectif ;

Après avoir entendu le Maire et en avoir délibéré :

DECIDE par 14 VOIX

- d'instituer un permis de démolir :

sur la totalité du territoire communal

RAPPELLE

- Que Monsieur le Maire pourra se prononcer sur un projet faisant l'objet d'une demande de Permis de Démolir conformément aux termes de l'article L. 422-1a du code de l'urbanisme.

- Que le périmètre du permis de démolir sera annexé au dossier du PLU conformément à l'article R. 153-18 du Code de l'Urbanisme,

- Que la présente délibération fera l'objet d'un affichage en mairie durant un délai d'un mois.

- Qu'une copie de la présente délibération sera adressée à la Sous-Préfecture de Compiègne.

Fait et délibéré en séance par les membres présents, les jours, mois, an susvisés.



Le Maire
Lionel GUIBON

Commune de

CANLY

PLAN LOCAL


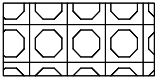


D' URBANISME

Vu pour être annexé à la
délibération en date du :
05 MAI 2017

11a

Secteur soumis à permis de démolir
"Territoire communal"

Echelle : 1/5000e

LEGENDE	
●●●●	Périmètre du secteur soumis à permis de démolir (toute la commune)
■■■■■	Limite de zone
	Courbes de niveau
	Espace boisé classé à protéger, à conserver ou à créer au titre des articles L.113-1 et L.113-2 du Code de l'Urbanisme
★★★★	Talus arboré à protéger au titre de l'article L.151-23 du Code de l'Urbanisme
	Périmètre concerné par des "orientations d'aménagement et de programmation" (voir document n°4)
	Partie visible sur un autre plan
UD	Zone urbaine à dominante pavillonnaire
UI	Zone urbaine à vocation d'activités industrielles
UZ	Zone correspondant à la Ligne à Grande Vitesse, et à l'Autoroute A1 et ses occupations connexes
A	Zone agricole
Ac	Secteur accueillant une coopérative agricole
N	Zone naturelle
Nb	Secteur bâti au développement restreint
Ne	Secteur correspondant au périmètre de protection rapproché d'un point de captage d'eau potable

