

Commune de

CANLY

PLAN LOCAL
D'URBANISME

APPROBATION

Vu pour être annexé à la
délibération en date du :

23 MARS 2017

8a

CAHIER DES SERVITUDES
D'UTILITE PUBLIQUE



**PRÉFET
DE LA RÉGION
HAUTS-DE-FRANCE**

*Liberté
Égalité
Fraternité*

Direction régionale
des affaires culturelles
Hauts-de-France
Pôle Patrimoines et Architecture
Conservation Régionale
des Monuments Historiques

**Arrêté portant extension d'inscription au titre des Monuments Historiques
du domaine du FAYEL (Oise), château et parc**

Le Préfet de la région Hauts-de-France
Préfet du Nord

VU le Code du patrimoine, livre VI, titres 1 et 2 ;

VU le décret n°2004-374 du 29 avril 2004 modifié relatif aux pouvoirs des préfets, à l'organisation et à l'action des services de l'État dans les régions et les départements ;

VU l'arrêté préfectoral du 13 janvier 1947 portant l'inscription au titre des monuments historiques des façades et toitures du château du FAYEL (Oise) ainsi que du pavillon à l'angle sud-ouest du parc ;

VU l'arrêté préfectoral du 5 août 1980 portant l'inscription au titre des monuments historiques des façades et toitures des communs du château du FAYEL (Oise) ;

VU la Commission Régionale du Patrimoine et de l'Architecture Hauts-de-France entendue en sa séance du 24 juin 2021 ;

VU les autres pièces produites et jointes au dossier ;

CONSIDERANT que le domaine du FAYEL (Oise), château et parc, présente, au point de vue de l'histoire et de l'art, un intérêt suffisant pour en rendre désirable la préservation en tant que château écrin d'importantes collections de mobiliers, d'objets d'art et de peintures, en tant que parc, un des premiers planté par André Le Nôtre et à ce titre jalon essentiel tant dans sa carrière et dans l'histoire du jardin européen, en tant que domaine conservant encore ses deux fonctions essentielles d'agrément et d'entité économique et enfin en tant qu'élément structurant du grand paysage du Fayel ;

ARRETE

Article 1^{er} – Est inscrit au titre des monuments historiques le château pour les parties suivantes : les cuisines et arrière-cuisines au sous-sol, le vestibule et son escalier d'honneur ainsi que les six pièces d'apparat au rez-de-chaussée (salon Trévise, salon de la Mothe Houdancourt, salon Héricy, chambre du Maréchal Mortier, Boudoir de la Compagnie des Indes et chambre Vaudreuil), les trois pièces d'apparat du premier étage (salon, salle de billard, chambre) et la bibliothèque au deuxième étage autour du lanternon qui surmonte le vestibule (parcelle B 267 du cadastre du FAYEL) ; sont également inscrits le petit parc en forme de cœur avec ses murs de clôture et sa grille d'entrée (parcelles B 4, 5, 6, 7, 9, 183, 184, 185, 186, 190, 191, 192, 193, 194, 254, 255, 256, 267, 272, 317 du cadastre du FAYEL), avec la chapelle (parcelle B 269 du cadastre du FAYEL), la fabrique fontaine (parcelle B 9 du cadastre du FAYEL) et la croix de Saint-André (parcelle B 185 du cadastre du FAYEL) ainsi que les deux allées nord-sud (parcelles ZA 26b et A 253, portion de la rue des Lombards du domaine public, ZC 74 du cadastre du FAYEL) et est-ouest qui le traversent (parcelles ZC 1, B 300 et 303 du cadastre du FAYEL) ; le bois de Gansoive (parcelle A 273, ZB 1

du cadastre du FAYEL) et l'emprise au sol des anciens parcs à pommes et à blé (parcelles ZC 1 du cadastre du FAYEL) ainsi que l'emplacement des anciennes allées qui relient le grand parc au petit parc (parcelle ZB 32 et 33 du cadastre du FAYEL) ; le lieu-dit de la fontaine blanche - source et fontaine - (parcelle ZE 5a du cadastre de CHEVRIERES), l'emprise au sol du système hydraulique (parcelles ZE 5, 6, 143, 144, 145, 146, 222 et ZD 7, 17, 18, 19, 20, 21, 22, 23, 33, 34, 35 du cadastre de CHEVRIERES) et la mare (domaine public du cadastre du FAYEL) ;

Et appartenant à :

- parcelles A 253, 273, B 4, B 5, B 6, B 7, B 9, B 183, B 184, B 185, B 186, B 190, B 191, B 192, B 193, B 194, B 254, B 255, B 256, B 267, B 269, B 272, B 300, B 303, B 317, ZA 26b, ZB 1, ZB 32, ZB 33, ZC 1, ZC 74 du cadastre du FAYEL (Oise) et ZE 5, ZE 146 du cadastre de CHEVRIERES (Oise) : Monsieur Philippe Alain Jean Jacques Michel Noël Marie de COSSE BRISSAC, directeur de Banque, né à PARIS (75008) le 25 décembre 1966, époux de Madame Cécile Thérèse Séverine Anne LANNES de MONTEBELLO, demeurant à Paris (75008) au 4 rue d'Astorg. Celui-ci en est propriétaire par l'acte de donation à titre de partage anticipé et de partage passé le 9 mars 2011 devant Maître Sylvie DURANT des AULNOIS, notaire associé de la Société Civile Professionnelle dénommée « Sylvie DURANT des AULNOIS, Christian PISANI, Éric DUBOST et Philippe GROENINCK, notaires, associés d'une Société Civile Professionnelle titulaire d'un Office Notarial » ayant son siège à Paris (75008) au 10 rue du Cirque, et publié au Service de la Publicité Foncière de SENLIS (Oise) le 9 juin 2011, volume 2011 P numéro 2653 ;

- parcelle ZD 7 du cadastre de CHEVRIERES (Oise) : Groupement Foncier Agricole La Galette, dont le siège social est au 561 rue de la Galette 60710 CHEVRIERES (Oise) et au SIREN 490 878 972. Celui-ci en est propriétaire par acte portant transformation de la Société Civile Immobilière La Galette en Groupement Foncier Agricole La Galette aux termes d'un acte reçu par Maître Carole POILLY, notaire à SAINT-JUST-EN-CHAUSSEE (Oise), contenant dépôt de pièces, le 29 août 2012, publié au Service de la Publicité Foncière de COMPIEGNE (Oise) le 23 octobre 2012, volume 2012 P numéro 4756 ;

- parcelle ZD 17 du cadastre de CHEVRIERES (Oise) : Madame Michèle Julia Albertine DEMUYNCK, retraitée, née à VERNEUIL-EN-HALATTE (Oise) le 10 février 1939, veuve en uniques noces de Monsieur Albert Louis LEMAITRE, demeurant à CHEVRIERES (Oise) au 128 rue de Beauvais. Celle-ci en est propriétaire par acte de partage passé le 30 janvier 2020 devant Maître Ludovic MERLIN, notaire à LE MEUX (Oise) au 83 rue de la République, et publié au Service de la Publicité Foncière de COMPIEGNE (Oise) le 25 février 2020, volume 2020 P numéro 987 ;

- parcelle ZD 18 du cadastre de CHEVRIERES (Oise) : Monsieur Didier Arsène Gaston PINEL, agent d'entretien, né à HOUDANCOURT (Oise) le 24 août 1948, et son épouse, Madame Ginette Léone Denise DHERVILLEZ, employée administratif, née à NOGENT-SUR-OISE (Oise) le 17 juillet 1950, demeurant ensemble à CHEVRIERES (Oise) au 268 rue Antoine Bullot. Ceux-ci en sont propriétaires par acte de vente passé les 16 et 17 mars 1998 devant Maître Emmanuel LEPLAT, notaire à GRANDFRESNOY (Oise), et publié au Service de la Publicité Foncière de COMPIEGNE (Oise) le 14 avril 1998, volume 1998 P numéro 1974 ;

- parcelle ZD 19 du cadastre de CHEVRIERES (Oise) : Monsieur Didier Arsène Gaston PINEL, agent d'entretien né à HOUDANCOURT (Oise) le 24 août 1948, et son épouse, Madame Ginette Léone Denise DHERVILLEZ, employée administrative, née à NOGENT-SUR-OISE (Oise) le 17 juillet 1950, demeurant ensemble à CHEVRIERES (Oise) au 268 rue Antoine Bullot. Ceux-ci en sont propriétaires par acte de vente passé le 4 juillet 1988 devant Maître Emmanuel LEPLAT, notaire à GRANDFRESNOY (Oise), et publié au Service de la Publicité Foncière de COMPIEGNE (Oise) le 20 septembre 1988, volume 9431 numéro 15 ;

- parcelle ZD 20 du cadastre de CHEVRIERES (Oise) : Madame Lucette Irma Lucie BOGAERT, avocate au barreau du HAVRE, née à CHEVRIERES (Oise) le 15 octobre 1928, épouse de Monsieur Jacques François Yves BARRAT, demeurant au HAVRE (Seine-Maritime) au 3 rue Othon Friesz. Celle-ci en est propriétaire par attestation après décès passée le 2 novembre 1979 devant Maître Yves DELABARRE, notaire à GRANDFRESNOY (Oise), et publié au Service de la Publicité Foncière de COMPIEGNE (Oise) le 27 novembre 1979, volume 6969 numéro 6 ;

- parcelle ZD 21 du cadastre de CHEVRIERES (Oise) : Monsieur Xavier Pierre Armando SEREY, écolier, né à Singapour (République de Singapour) le 23 mars 1985 ; Mademoiselle Carolina Maria Lucia SEREY écolière, née à Singapour (République de Singapour) le 29 novembre 1986 ; Monsieur Pablo Alain François SEREY, écolier, né à Singapour (République de Singapour) le 9 juin 1988, demeurant ensemble à CLAMART (Hauts-de-Seine) au 12 rue du Commandant Duval. Ceux-ci en sont propriétaires par attestation après décès passée le 24 septembre 1998 devant Maître Christian TEXIER notaire associé de la Société Civile Professionnelle dénommée « Jean Pierre LIEURY, Christian TEXIER et Thierry DUFOUR, notaires associés » titulaire d'un Office Notarial à Paris (75008) au 5 rue de Téhéran, et publié au Service de la Publicité Foncière de COMPIEGNE (Oise) le 1^{er} octobre 1998, volume 1998 P numéro 4725 ;

- parcelle ZD 22 du cadastre de CHEVRIERES (Oise) : Monsieur Grégoire Marie René LANGLOIS-MEURINNE, agriculteur, né à COMPIEGNE (Oise) le 11 juin 1970, et son épouse Madame Armelle Jeanne Isabelle Marie DE CACQUERAY VALMENIER, orthophoniste, née à RILLIEUX-LA-PAPE (Rhône) le 2 mai 1972, demeurant ensemble à CHEVRIERES (Oise) à la Ferme de la Galette ; Monsieur Yves Marie Charles LANGLOIS-MEURINNE, ingénieur, né à NOYON (Oise) le 29 janvier 1974, célibataire, demeurant à Paris (75017) au 86 boulevard des Batignolles. Ceux-ci en sont propriétaires par acte de vente passé le 21 juillet 2004 devant Maître Dominique DENEUBOURG-BERARD, notaire associé de la société dénommée « Dominique DENEUBOURG-BERARD, notaire associé d'une société civile professionnelle titulaire d'un Office Notarial » dont le siège social est à ESTREES-SAINT-DENIS (Oise) au 160 avenue de Flandre, et publié au Service de la Publicité Foncière de COMPIEGNE (Oise) le 6 septembre 2004, volume 2004 P numéro 4600 ;

- parcelle ZD 23 du cadastre de CHEVRIERES (Oise) : Madame Daphnée Marie Delphine HAQUIN, responsable de boutique, née à EAUBONNE (Val-d'Oise) le 2 décembre 1975, épouse de Monsieur Manuel HADDAD, demeurant à MAISONS-LAFFITTE (Yvelines) au 9 rue des Gravières ; Madame Charlotte Marie Véronique HAQUIN, agent d'assurance, née à EAUBONNE (Val-d'Oise) le 24 avril 1977, épouse de Monsieur Fabien Marcel Pierre FRAEYMAN, demeurant à BRUYERES-SUR-FERE (Aisne) au 9 rue du Pont Trugny ; Monsieur Henri Marie Denis HAQUIN, cadre commercial, né à EAUBONNE (Val-d'Oise) le 31 mai 1980, époux de Madame Marie Lucie Emmanuelle PATRIA, demeurant à LA GARENNE-COLOMBES (Hauts-de-Seine) au 113 avenue du Général Leclerc ; Mademoiselle Lucie Marie Florence HAQUIN, orthoprothésiste, née à EAUBONNE (Val-d'Oise) le 4 juillet 1984, célibataire, demeurant à MONTREAL H1T 1T1T QC CANADA (Canada) appartement 24 4395 beaubien. Ceux-ci en sont propriétaires par acte de donation partage passé le 26 avril 2010 devant Maître Mireille LECONTE notaire associée de la Société Civile Professionnelle dénommée « Mireille LECONTE et Corinne PEROTTO notaires associées » titulaire d'un Office Notarial à ACY-EN-MULTIEN (Oise) au 3 route de Meaux et publié au Service de la Publicité Foncière de COMPIEGNE (Oise) le 4 juin 2010, volume 2010 P numéro 2562 ;

- parcelles ZD 33 et ZE 222 du cadastre de CHEVRIERES (Oise) : Madame Annick Suzanne Yvonne Blanche JEAN, agricultrice, née à MANTES-LA-JOLIE (Yvelines) le 3 août 1948, épouse séparée contractuellement de biens de Monsieur Yves André BERGEOT, demeurant à PUISEUX (Seine-et-Marne). Celle-ci en est propriétaire par acte de donation partage passé le 13 janvier 1990 devant Maître Jean-Pierre ADJAY, notaire associé de la Société Civile Professionnelle titulaire d'un Office Notarial dont le siège social est à MANTE-LA-JOLIE (Yvelines) au 19 avenue Franklin Roosevelt, et publié au Service de la Publicité Foncière de COMPIEGNE (Oise) le 19 février 1990, volume 1990 P numéro 928. La parcelle ZE 222 du cadastre de CHEVRIERES (Oise) est issue de la division cadastrale de la parcelle ZE 2 en ZE 222 et 223, suite au procès-verbal n° S 408 relatif aux changements dans le numérotage des îlots de propriété ou de parcelles publié au Service de la Publicité Foncière de COMPIEGNE (Oise) le 18 juin 1990, volume 1990 P numéro 3130 ;

- parcelle ZD 34 du cadastre de CHEVRIERES (Oise) : Mademoiselle Sylvie Suzanne Simone GILBERT, assistante en recherche clinique, née à PARIS (75008) le 9 août 1955, célibataire, demeurant à SAINT-MARD (Seine-et-Marne) au 36 rue Georges Bizet. Celle-ci en est propriétaire par un acte de donation partage passé le 4 octobre 2003 devant Maître Michel VILLAUME, notaire à MEAUX (Seine-et-Marne) au 49 avenue Salvador-Allendé, et publié au Service de la Publicité Foncière de COMPIEGNE (Oise) le 13 janvier 2004, volume 2004 P numéro 221 ;

- parcelle ZD 35 du cadastre de CHEVRIERES (Oise) : Monsieur Grégoire Marie René LANGLOIS-MEURINNE, agriculteur, né à COMPIEGNE (Oise) le 11 juin 1970 et son épouse Madame Armelle Jeanne Isabelle Marie de CACQUERAY VALMENIER, orthophoniste, née à RILLIEUX-LA-PAPE (Rhône) le 2 mai 1972, demeurant ensemble à CHEVRIERES (Oise) à la Ferme de la Galette ; Monsieur Yves Marie Charles LANGLOIS MEURINNE, agriculteur, né à NOYON (Oise) le 29 janvier 1974 et son épouse Madame Stéphanie Brigitte de BANNES GARDONNE, sans profession, née à WISSEMBOURG (Bas-Rhin) le 6 septembre 1974, demeurant ensemble à COMPIEGNE (Oise) au 32 rue du lieutenant Ducloux. Ceux-ci en sont propriétaires par acte de vente passé le 29 juillet 2011 devant Maître Pascal COURTIER, notaire membre de la Société Civile Professionnelle dénommée « SCP Pascal COURTIER, Jean-Yves BERGEAUD, Julien COURTIER et Christophe VIELPEAU, notaires associés » titulaire d'un Office Notarial à MEAUX (Seine et Marne) au 47 boulevard Jean Rose et publié au Service de la Publicité Foncière de COMPIEGNE (Oise) le 22 septembre 2011, volume 2011 P numéro 4383.

- parcelles ZE 6 et ZE 145 du cadastre de CHEVRIERES (Oise) : Monsieur Alain René Louis CRAPPIER, docteur en médecine, né à COMPIEGNE (Oise) le 26 avril 1940, célibataire, demeurant à Paris (75015) au 196 rue de Lourmel et Monsieur François Pierre Gilbert CRAPPIER, agriculteur, né à COMPIEGNE (Oise) le 30 septembre 1945, époux de Madame Annie Claire PALLU, demeurant à CHEVRIERES (Oise). Ceux-ci en sont propriétaires par acte de donation entre vifs à titre de partage anticipé passé devant Maître Jean TESSIER de la société dénommée « ROBBES & TESSIER, notaires associés » titulaire d'un Office Notarial à

COMPIEGNE (Oise), et publié au Service de la Publicité Foncière de COMPIEGNE (Oise) le 5 mai 1976, volume 6083 numéro 9 ;

- parcelle ZE 143 du cadastre de CHEVRIERES (Oise) : Madame Cécile Marie-Louise Marthe VERVEL, vendeuse à domicile indépendant, née à COMPIEGNE (Oise) le 31 octobre 1976, épouse de Monsieur Denis Gilbert Edmond LEFEVRE, demeurant à CHEVRIERES (Oise) au 816 rue de Compiègne et Madame Clotilde Germaine Jeanne VERVEL, assistante de Direction, née à COMPIEGNE (Oise) le 12 novembre 1980, épouse de Monsieur Sébastien Lucien Joseph FLAUDER, demeurant à LA COUTURE (Pas-de-Calais) au 2354 route d'Estaires. Celles-ci en sont nues-propriétaires par acte de donation et partage passé devant Maître Dominique DENEUFBOURG-BERARD, notaire associé de la Société Civile Professionnelle DENEUFBOURG-BERARD et WAROQUIER, titulaire d'un Office Notarial à ESTREES-SAINT-DENIS (Oise) au 9 rue du Soleil Levant, et publié au Service de la Publicité Foncière de COMPIEGNE (Oise) le 13 mars 2019, volume 2019 P numéro 1119 ;

- parcelle ZE 144 du cadastre de CHEVRIERES (Oise) : Madame Brigitte Marie Jeanne HUBLOT, professeur d'enseignement supérieur, née à Paris (75015) le 25 novembre 1949, épouse de Monsieur Jean Pierre Robert PICQ, demeurant à Paris (75007) au 14 rue Duroc. Celle-ci en est propriétaire par acte de liquidation et partage passé le 4 mars 2015 devant Maître Elisabeth MONTES, notaire associée de la Société Civile Professionnelle dénommée « Daniel GILLES, Paul CEYRAC, Corinne de BUHREN, Elisabeth MONTES, Jean-Pierre BIGOT, Anne GUICHARD, Bertrand LUCAS, Notaires associés » titulaire d'un Office Notarial à Paris (75001) au 3 rue de Turbigo, et publié au Service de la Publicité Foncière de COMPIEGNE (Oise) le 13 mars 2015, volume 2015 P numéro 1017 ;

- pour les parties non cadastrées (portion de la rue des Lombards du domaine public et mare communale) appartenant au domaine public

Article 2 - En cas de contestation, les dispositions du présent arrêté peuvent faire l'objet d'un recours contentieux dans le délai de deux mois à compter de la date de notification.

Article 3 - Le présent arrêté, dont une ampliation sera adressée au ministre de la Culture, sera publié au Service de la Publicité Foncière de SENLIS (Oise) et au recueil des actes administratifs de la préfecture de région.

Article 4 - Il sera notifié au préfet de l'Oise, aux propriétaires et au maire du FAYEL qui seront chargés, chacun en ce qui le concerne, de son exécution.

Fait à Lille, le 2 décembre 2021

Pour le Préfet de Région,
Le directeur régional des affaires culturelles



Hilaire MULTON

- Servitudes relatives aux chemins de fer (T1)
- Servitudes relatives à l'établissement de canalisations de transport et de distribution de gaz (I3)
- Servitudes relatives à des lignes électriques (I4)
- Servitudes de protection des monuments historiques classés et inscrits (AC1)
- Servitudes résultant de l'instauration de périmètres de protection des eaux potables et minérales (AS1)

COMMUNE DE CANLY

SERVITUDES RELATIVES AUX CHEMINS DE FER

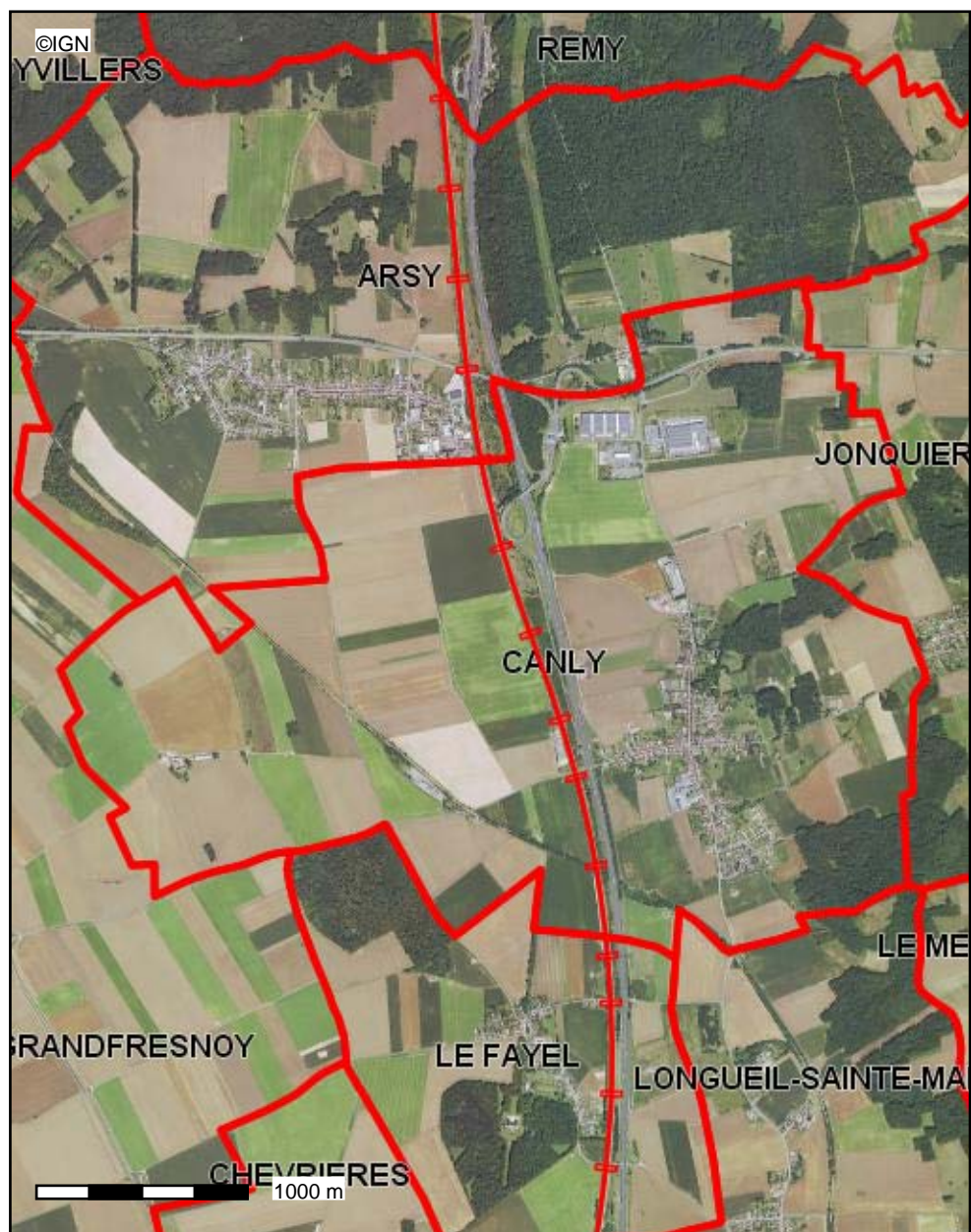
COMMUNE DE CANLY

Les Servitudes d'Utilité Publique



Conception : DDT 60

Date d'impression : 01-07-2016



Description :

Servitudes AC1, AC2, AC4, A4, PT1, PT2, AR3, AR6, AS1, EL3, T5, I3

La DDT ne saurait garantir l'exhaustivité et l'exactitude des informations fournies, celles-ci tant, dans la plupart des cas, collectées auprès de personnes tierces (exploitants ...).

Carte publiée par l'application CARTELIE

Ministre de l'égalité des territoires et du Logement / Ministre de l'écologie, du Développement durable et de l'énergie
SG/SPSSI/PSI/PSI1 - CP2I (DOM/ETER)

Coordonnées des gestionnaires de la servitude « voies ferrées » :

SNCF

Délégation Territoriale de l'Immobilier
Région Parisienne
5/7 rue du Delta
75009 PARIS

RFF

Direction Régionale Nord Pas-de-Calais et Picardie
100 boulevard de Turin
Tour de Lille
59777 EURALILLE

VOIES FERREESI - GENERALITES

Servitudes relatives aux chemins de fer.

Servitudes de grande voirie :

- alignement ;
- occupation temporaire des terrains en cas de réparation ;
- distance à observer pour les plantations et l'élagage des arbres plantés ;
- mode d'exploitation des mines, carrières et sablières.

Servitudes spéciales :

- constructions ;
- excavations ;
- dépôt de matières inflammables ou non.

- Servitudes de débroussaillage.

Loi du 15 juillet 1845 sur la police des chemins de fer - Décret du 22 mars 1942.

Code minier : articles 84 modifié et 107.

Code forestier : articles L. 322-3 et L. 322-4.

Loi du 29 décembre 1892 occupation temporaire.

Décret-loi du 30 octobre 1935 modifié en son article 6 par la loi du 27 octobre 1942 relatif à la servitude de visibilité concernant les voies publiques et les croisements à niveau.

Décret n° 59-962 du 31 juillet 1959 modifié concernant l'emploi des explosifs dans les minières et carrières.

Décret du 14 mars 1964 relatif aux voies communales.

Décret n° 69-601 du 10 juin 1969 relatif à la suppression des installations lumineuses de nature à créer un danger pour la circulation des trains.

Décret n° 80-331 du 7 mai 1980 portant règlement général des industries extractives.

Fiche note 11.18 BIG. n° 78-04 du 30 mars 1978.

Ministère des transports - Direction générale des transports intérieurs -
Direction des transports terrestres.

.../...

II - PROCEDURE D'INSTITUTION

A - Procédure

Application des dispositions de la loi du 15 juillet 1845 sur la police des chemins de fer, qui a institué des servitudes à l'égard des propriétés riveraines de la voie ferrée.

Sont applicables aux chemins de fer :

- les lois et règlements sur la grande voirie qui ont pour objet d'assurer la conservation des fossés, talus, haies et ouvrages, le pacage des bestiaux et les dépôts de terre et autres objets quelconques (articles 2 et 3 de la loi du 15 juillet 1845) ;
- les servitudes spéciales qui font peser des charges particulières sur les propriétés riveraines afin d'assurer le bon fonctionnement du service public, que constituent les communications ferroviaires (articles 5 et suivants de la loi du 15 juillet 1845) ;
- les lois et règlements sur l'extraction des matériaux nécessaires aux travaux publics (loi du 29 décembre 1892 sur l'occupation temporaire).

Les servitudes de grande voirie s'appliquent dans des conditions un peu particulières :

Alignement

L'obligation d'alignement :

- s'impose aux riverains de la voie ferrée proprement dite et à ceux des autres dépendances du domaine public ferroviaire telles que gares, cours de gares et avenues d'accès non classées dans une autre voirie ;
- ne concerne pas les dépendances qui ne font pas partie du domaine public où seule existe l'obligation éventuelle de bornage à frais communs.

L'alignement accordé et porté à la connaissance de l'intéressé par arrêté du Commissaire de la République, a pour but essentiel, d'assurer le respect des limites du chemin de fer.

L'administration ne peut pas, comme en matière de voirie, procéder à des redressements ni bénéficier de la servitude de reculement (Conseil d'Etat, arrêt Pourreyron 3 juin 1910).

Mines et carrières

Si les travaux de recherches ou d'exploitation d'une mine sont de nature à compromettre la conservation des voies de communication, il y sera pourvu par le Commissaire de la République.

Les cahiers des charges des concessionnaires indiquent que ces derniers doivent obtenir des Commissaires de la République des autorisations spéciales, lorsque les travaux doivent être exécutés à proximité des voies de communication. La distance étant déterminée dans chaque cas d'espèce.

B - Indemnisation

L'obligation de procéder à la suppression de constructions existant au moment de la promulgation de la loi de 1845 ou lors de l'établissement de nouvelles voies ferrées (article 10 de la loi du 15 juillet 1845), ouvre aux propriétaires un droit à indemnité fixée comme en matière d'expropriation.

L'obligation de procéder à la suppression de plantations, excavations, couvertures en chaumes, amas de matériaux existant au moment de la promulgation de la loi de 1845 ou lors de l'établissement de nouvelles voies ferrées (article 10) ouvre aux propriétaires un droit à indemnité déterminée par la juridiction administrative, selon les règles prévues en matière de dommages de travaux publics.

L'obligation de débroussaillage, conformément aux termes des articles L. 322-3 et L. 322-4 du code forestier, ouvre aux propriétaires un droit à indemnité. En cas de contestation l'évaluation en sera faite en dernier ressort par le tribunal d'instance.

Une indemnité est due aux concessionnaires de mines établies antérieurement du fait du dommage permanent résultant de l'impossibilité d'exploiter des richesses minières dans la zone prohibée.

En dehors des cas énoncés ci-dessus, les servitudes applicables aux riverains du chemin de fer n'ouvrent pas droit à indemnité.

C - Publicité

En matière d'alignement, délivrance de l'arrêté d'alignement par le Commissaire de la République.

III - EFFET DE LA SERVITUDE

A - Prérogatives de la puissance publique

1°) Prérogatives exercées directement par la puissance publique

Possibilité pour la S.N.C.F., quand le chemin de fer traverse une zone boisée, d'exécuter à l'intérieur d'une bande de 20 mètres de largeur calculée du bord extérieur de la voie et après en avoir avisé les propriétaires, les travaux de débroussaillage de morts-bois (articles L. 322-3 et L. 322-4 du code forestier).

2°) Obligations de faire imposées au propriétaire

Obligation pour le riverain avant tous travaux de construction, de demander la délivrance de son alignement.

Obligation pour les propriétaires riverains de procéder à l'élagage des plantations situées sur une longueur de 50 mètres de part et d'autre des passages à niveau ainsi que de celles faisant saillie sur la zone ferroviaire après intervention pour ces dernières d'un arrêté du Commissaire de la République (loi des 16-24 août 1790). Sinon intervention d'office de l'Administration.

Obligation pour les riverains d'une voie communale, au croisement avec une voie ferrée, de maintenir, et ce sur une distance de 50 mètres de part et d'autre du centre du passage à niveau, les haies, à une hauteur de 1 mètre au-dessus de l'axe des chaussées et les arbres de haut jet à 3 mètres (Décret du 14 mars 1964 relatif aux voies communales).

Application aux croisements à niveau d'une voie publique et d'une voie ferrée, des dispositions relatives à la servitude de visibilité, figurant au décret-loi du 30 octobre 1935 modifié par la loi du 27 octobre 1942.

Obligation pour les propriétaires, sur ordre de l'Administration, de procéder moyennant indemnité, à la suppression des constructions, plantations, excavations, couvertures en chaume, amas de matériaux combustibles ou non existants dans les zones de protection édictées par la loi du 15 juillet 1845 et pour l'avenir lors de l'établissement de nouvelles voies ferrées (article 10, loi du 15 juillet 1845).

En cas d'infractions aux prescriptions de la loi du 15 juillet 1845 réprimées comme en matière de grande voirie, les contrevenants sont condamnés par le juge administratif, à supprimer dans un délai donné, les constructions, plantations, excavations, couvertures, dépôts contraires aux prescriptions, sinon la suppression a lieu d'office aux frais du contrevenant (article 11 alinéas 2 et 3, loi du 15 juillet 1845).

B - Limitation au droit d'utiliser le sol

1°) Obligations passives

Obligation pour les riverains voisins d'un croisement à niveau de supporter les servitudes résultant d'un plan de dégagement établi en application du décret-loi du 30 octobre 1935 modifié le 27 octobre 1942 concernant les servitudes de visibilité.

Interdiction aux riverains de la voie ferrée de procéder à l'édification d'aucune construction autre qu'un mur de clôture dans une distance de 2 mètres d'un chemin de fer. Cette distance est mesurée soit de l'arête supérieure du déblai, soit de l'arête inférieure du talus du remblai, soit du bord extérieur des fossés du chemin et à défaut d'une ligne tracée à 1,50 mètre à partir des rails extérieurs de la voie de fer. L'interdiction ne s'impose qu'aux riverains de la voie ferrée proprement dite et non pas aux dépendances du chemin de fer non pourvues de voies, elle concerne non seulement les maisons d'habitation mais aussi les magasins, hangars, écuries, etc. (article 5 de la loi du 15 juillet 1845).

Interdiction aux riverains de la voie ferrée de planter des arbres à moins de 6 mètres de la limite de la voie ferrée constatée par un arrêté d'alignement et des haies vives à moins de 2 mètres. Le calcul de la distance est fait d'après les règles énoncées ci-dessus en matière de constructions (application des règles édictées par l'article 5 de la loi du 9 ventôse an XIII).

Interdiction d'établir aucun dépôt de pierres ou objets non inflammables pouvant être projetés sur la voie, à moins de 5 mètres. Les dépôts effectués le long des remblais sont autorisés lorsque la hauteur du dépôt est inférieure à celle du remblai (article 8, loi du 15 juillet 1845).

Interdiction d'établir aucun dépôt de matières inflammables et des couvertures en chaume, à moins de 20 mètres d'un chemin de fer.

Interdiction aux riverains d'un chemin de fer qui se trouve en remblai de plus de 3 mètres au-dessus du terrain naturel, de pratiquer des excavations dans une zone de largeur égale à la hauteur verticale du remblai mesurée à partir du pied du talus (article 6, loi du 15 juillet 1845).

Interdiction aux riverains de la voie ferrée de déverser leurs eaux résiduelles dans les dépendances de la voie ferrée (article 3, loi du 15 juillet 1845).

2°) Droits résiduels du propriétaire

Possibilité pour les propriétaires riverains d'obtenir par décision du Commissaire de la République une dérogation à l'interdiction de construire à moins de 2 mètres du chemin de fer, lorsque la sûreté publique, la conservation du chemin de fer et la disposition des lieux le permettent (article 9, loi du 15 juillet 1845).

Possibilité pour les riverains propriétaires de constructions antérieures à la loi de 1845 ou existant lors de la construction d'un nouveau chemin de fer, de les entretenir dans l'état où elles se trouvaient à cette époque (article 5, loi du 15 juillet 1845).

Possibilité pour les propriétaires riverains d'obtenir par décision du Commissaire de la République, une dérogation à l'interdiction de planter des arbres (distance ramenée de 6 mètres à 2 mètres) et des haies vives (distance ramenée de 2 mètres à 0,50 mètre).

Possibilité pour les propriétaires riverains d'exécuter des travaux concernant les mines et carrières, à proximité des voies ferrées, à condition d'en avoir obtenu l'autorisation du Commissaire de la République déterminant dans chaque cas la distance à observer entre le lieu des travaux et le chemin de fer.

Possibilité pour les propriétaires riverains de pratiquer des excavations, en bordure de voie ferrée en remblai de plus de 3 mètres, dans la zone d'une largeur égale à la hauteur verticale du remblai mesurée à partir du pied du talus, à condition d'en avoir obtenu l'autorisation du Commissaire de la République délivrée après consultation de la S.N.C.F.

Possibilité pour les propriétaires riverains de procéder à des dépôts d'objets non inflammables, dans la zone de prohibition lorsque la sûreté publique, la conservation du chemin de fer et la disposition des lieux le permettent, à condition d'en avoir obtenu autorisation du Commissaire de la République.

Les dérogations accordées à ce titre sont toujours révocables (article 9, loi du 15 juillet 1845).

NOTICE TECHNIQUE
POUR LE REPORT AUX P L U
DES SERVITUDES GREVANT LES PROPRIETES RIVERAINES
DU CHEMIN DE FER

-:-:-

L'article 3 de la loi du 15 juillet 1845 sur la police des chemins de fer rend applicable aux propriétés riveraines de la voie ferrée, les servitudes prévues par les lois et règlements sur la grande voirie et qui concernent notamment :

- l'alignement,
- l'écoulement des eaux,
- la distance à observer pour les plantations et l'élagage des arbres plantés.

D'autre part, les articles 5 et 6 de ladite loi instituent des servitudes spéciales en ce qui concerne les distances à respecter pour les constructions et les excavations le long de la voie ferrée.

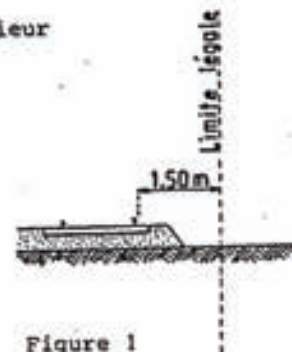
De plus, en application du décret-loi du 30 octobre 1935 modifié par la loi du 27 octobre 1942, des servitudes peuvent grever les propriétés riveraines du Chemin de Fer en vue d'améliorer la visibilité aux abords des passages à niveau.

Les distances fixées par la loi du 15 juillet 1845 sont calculées à partir de la limite légale du Chemin de Fer, laquelle est indépendante de la limite réelle du domaine concédé à la S.N.C.F.

Selon l'article 5 de cette loi, la limite légale du Chemin de Fer est déterminée de la manière suivante :

a) Voie en plate-forme sans fossé

Une ligne idéale tracée à 1,50 m du bord du rail extérieur (figure 1).



.../

b) Voie en plate-forme avec fossé

Le bord extérieur du fossé (figure 2).



Figure 2

c) Voie en remblai

L'arête inférieure du talus du remblai (figure 3).




Figure 3

ou

Le bord extérieur du fossé si cette voie comporte un fossé (figure 4).

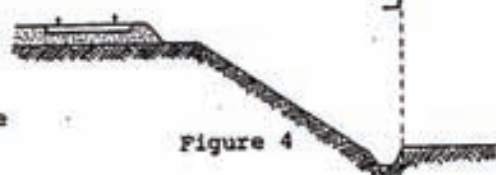


Figure 4

d) Voie en déblai

L'arête supérieure du talus du déblai (figure 5).



Figure 5

Dans le cas d'une voie posée à flanc de coteau, la limite légale à considérer est constituée par le point extrême des déblais ou remblais effectués pour la construction de la ligne et non la limite du talus naturel (figures 6 et 7).

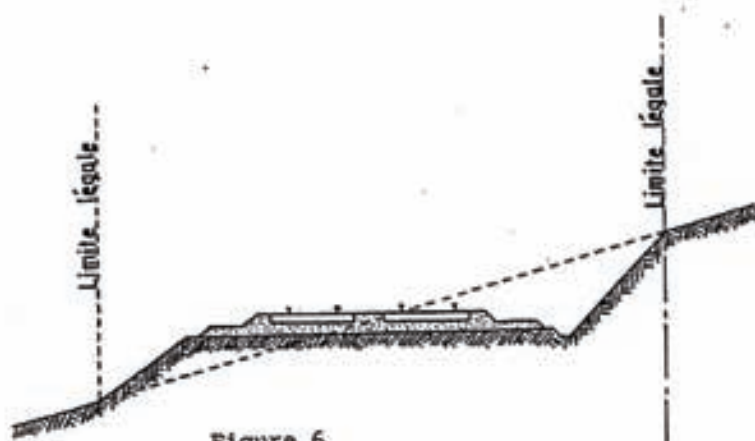


Figure 6

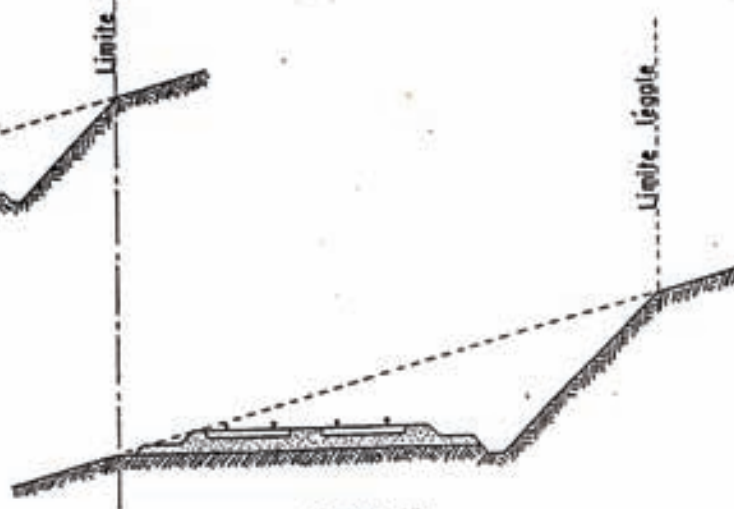


Figure 7

Lorsque le talus est remplacé par un mur de soutènement, la limite légale est, en cas de remblai, le pied et, en cas de déblai, la crête de ce mur (figures 8 et 9).

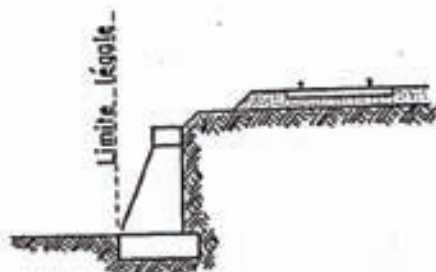


Figure 8

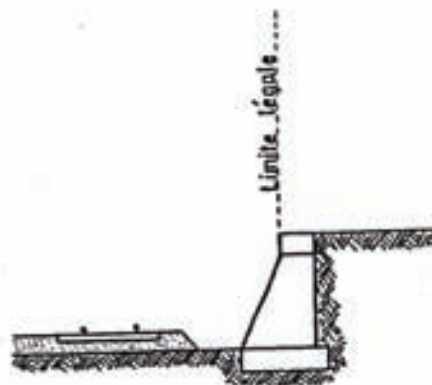


Figure 9

Lorsque le chemin de fer est établi en remblai et que le talus a été rechargé ou modifié par suite d'apport de terre ou d'épuration de ballast, la limite légale pourra être déterminée à partir du pied du talus primitif, à moins toutefois que cet élargissement de plate-forme ne soit destiné à l'établissement prochain de nouvelles voies.

En bordure des lignes à voie unique dont la plate-forme a été acquise pour 2 voies, la limite légale est déterminée en supposant la deuxième voie construite avec ses talus et fossés.

Il est, par ailleurs, fait observer que les servitudes prévues par la loi du 15 juillet 1845 sur la police des Chemins de Fer n'ouvrent pas droit à indemnité.

Enfin, il est rappelé qu'indépendamment des servitudes énumérées ci-dessus - dont les conditions d'application vont être maintenant précisées - les propriétaires riverains du Chemin de Fer doivent se conformer, le cas échéant, aux dispositions de la loi de 1845, concernant les dépôts temporaires et l'exploitation des mines et carrières à proximité des voies ferrées.

.../

1 - Alignement

L'alignement est la procédure par laquelle l'Administration détermine les limites du domaine public ferroviaire.

Tout propriétaire riverain du Chemin de Fer qui désire élever une construction ou établir une clôture, doit demander l'alignement. Cette obligation s'impose non seulement aux riverains de la voie ferrée proprement dite, mais encore à ceux des autres dépendances du domaine public ferroviaire telles que gares, cours de gares, avenues d'accès, etc.

L'alignement est délivré par arrêté préfectoral. Cet arrêté indique aussi les limites de la zone de servitudes à l'intérieur de laquelle il est interdit, en application de la loi du 15 juillet 1845, d'élever des constructions, d'établir des plantations ou d'effectuer des excavations.

L'alignement ne donne pas aux riverains du Chemin de Fer les droits qu'il confère le long des voies publiques, dits "aisances de voirie". Ainsi, aucun accès ne peut être pris sur la voie ferrée.

2 - Ecoulement des eaux

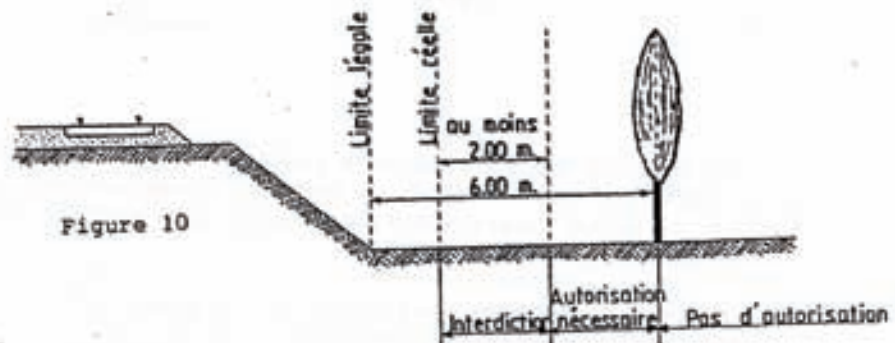
Les riverains du Chemin de Fer doivent recevoir les eaux naturelles telles que eaux pluviales, de source ou d'infiltration provenant normalement de la voie ferrée ; ils ne doivent rien entreprendre qui serait de nature à gêner leur libre écoulement ou à provoquer leur refoulement dans les emprises ferroviaires.

D'autre part, si les riverains peuvent laisser écouler sur le domaine ferroviaire les eaux naturelles de leurs fonds, dès l'instant qu'ils n'en modifient ni le cours ni le volume, par contre, il leur est interdit de déverser leurs eaux usées dans les dépendances du Chemin de Fer.

3 - Plantations

a) Arbres à haute tige

Aucune plantation d'arbres à haute tige ne peut être faite à moins de 6 m de la limite légale du Chemin de Fer. Toutefois, cette distance peut être ramenée à 2 m par autorisation préfectorale.



.../

b) Haies vives

Elles ne peuvent être plantées à l'extrême limite des propriétés riveraines : une distance de deux mètres de la limite légale doit être observée, sauf dérogation accordée par le préfet qui peut réduire cette distance jusqu'à 0,50 m.



Figure 11

Dans tous les cas, l'application des règles ci-dessus ne doit pas conduire à planter un arbre à moins de 2 m de la limite réelle du chemin de fer et une haie vive à moins de 0,50 m de cette limite.

4 - Constructions

Indépendamment des marges de reculement susceptibles d'être prévues dans les plans d'occupation des sols, aucune construction, autre qu'un mur de clôture, ne peut être établie à moins de 2 m de la limite légale du Chemin de Fer.

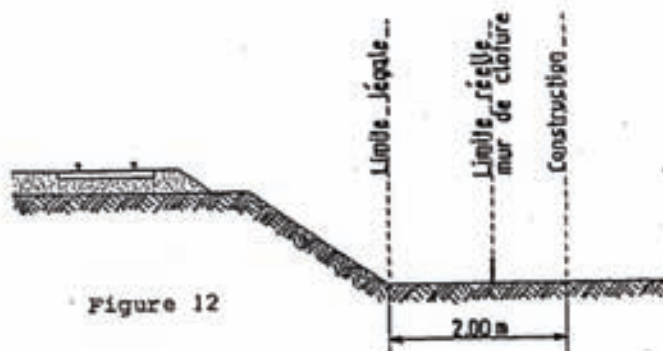


Figure 12

Il résulte des dispositions précédentes que si les clôtures sont autorisées à la limite réelle du chemin de fer, les constructions doivent être établies en retrait de cette limite réelle dans le cas où celle-ci est située à moins de 2 m de la limite légale.

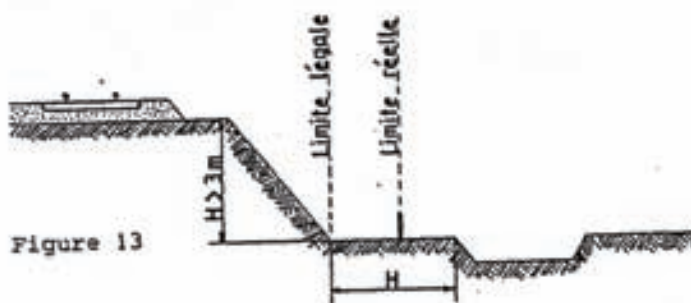
Cette servitude de reculement ne s'impose qu'aux propriétés riveraines de la voie ferrée proprement dite, qu'il s'agisse d'une voie principale ou d'une voie de garage ou encore de terrains acquis pour la pose d'une nouvelle voie.

.../

Il est, par ailleurs, rappelé qu'il est interdit aux propriétaires riverains du Chemin de Fer d'édifier, sans l'autorisation de la S.N.C.F., des constructions qui, en raison de leur implantation, entraîneraient, par application des dispositions d'urbanisme, la création de zones de prospect sur le domaine public ferroviaire.

5 - Excavations

Aucune excavation ne peut être effectuée en bordure de la voie ferrée lorsque celle-ci se trouve en remblai de plus de 3 mètres au-dessus du terrain naturel, dans une zone de largeur égale à la hauteur du remblai mesurée à partir du pied du talus.



6 - Servitudes de visibilité aux abords des passages à niveau

Les propriétés riveraines ou voisines du croisement à niveau d'une voie publique et d'une voie ferrée sont susceptibles d'être frappées de servitudes de visibilité en application du décret-loi du 30 octobre 1935 modifié par la loi du 27 octobre 1942.

Ces servitudes peuvent comporter, suivant les cas :

- l'obligation de supprimer les murs de clôture ou de les remplacer par des grilles, de supprimer les plantations gênantes, de ramener et de tenir le terrain et toutes superstructures à un niveau déterminé,
- l'interdiction de bâtir, de placer des clôtures, de remblayer, de planter et de faire des installations au-dessus d'un certain niveau,
- la possibilité, pour l'Administration, d'opérer la résection des talus, remblais et tous obstacles naturels, de manière à réaliser des conditions de vue satisfaisantes.

Un plan de dégagement soumis à enquête détermine, pour chaque parcelle, la nature des servitudes imposées, lesquelles ouvrent droit à indemnité.

A défaut de plan de dégagement, la Direction Départementale de l'Équipement soumet à la S.N.C.F., pour avis, les demandes de permis de construire intéressant une certaine zone au voisinage des passages à niveau non gardés.

.../

Cette zone est représentée par des hachures sur le croquis ci-dessous (figure 14).

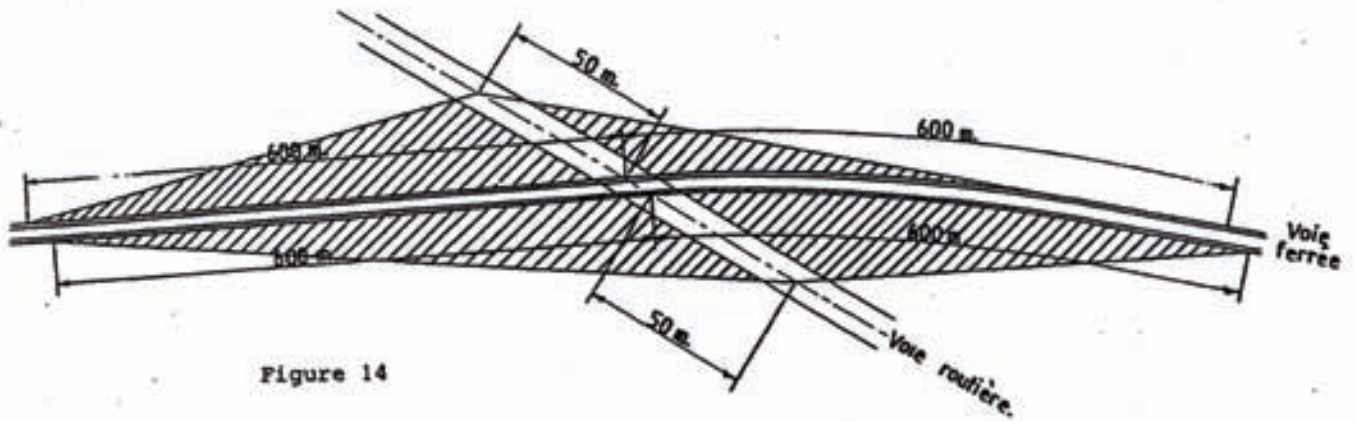
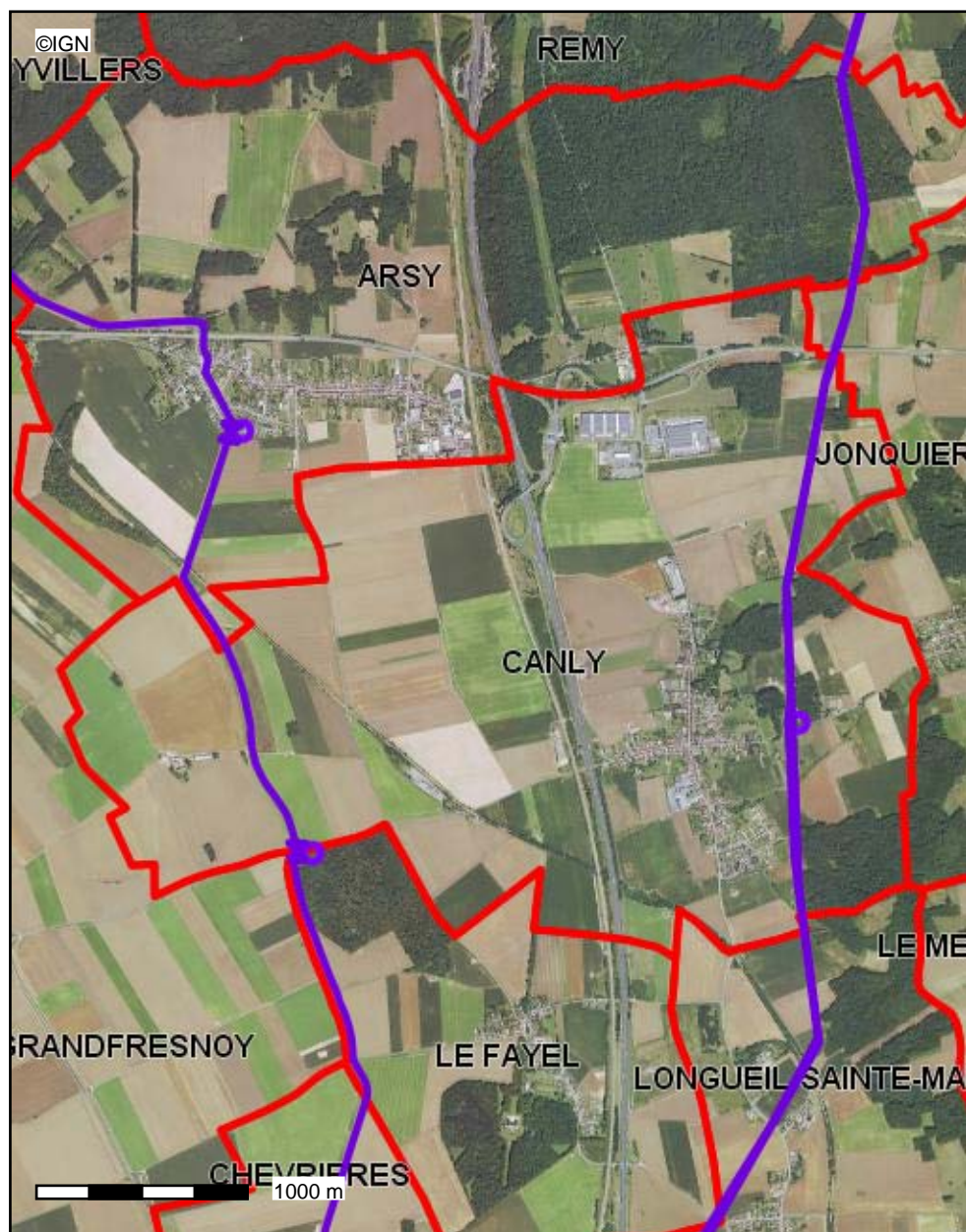


Figure 14

SERVITUDES RELATIVES A L'ETABLISSEMENT DE
CANALISATIONS DE TRANSPORT ET DE DISTRIBUTION
DE GAZ





COMMUNE DE CANLY

Les Servitudes d'Utilité Publique



Conception : DDT 60

Date d'impression : 01-07-2016

-  Limites départementales
-  (I3) Réseau de Transport de Gaz (Attention, il n'y a pas de gaz dans la commune)
-  (I3) Postes de livraison de Gaz
-  Communes

Description :

Servitudes AC1, AC2, AC4, A4, PT1, PT2, AR3, AR6, AS1, EL3, T5, I3

La DDT ne saurait garantir l'exhaustivité et l'exactitude des informations fournies, celles-ci tant, dans la plupart des cas, collectées auprès de personnes tierces (exploitants ...).

Carte publiée par l'application CARTELIE

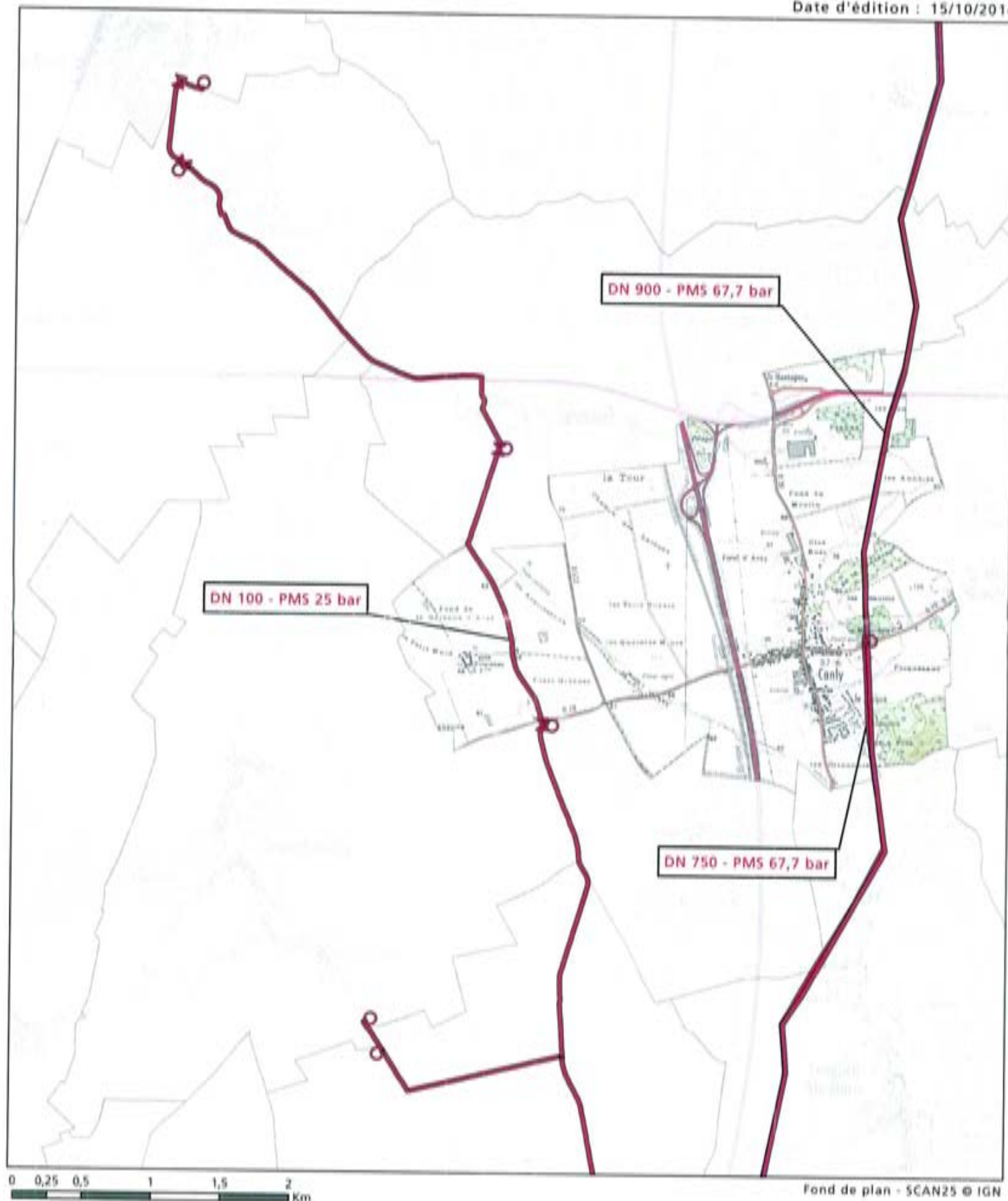
Ministre de l'Égalité des territoires et du Logement / Ministre de l'écologie, du Développement durable et de l'énergie
SG/SPSSI/PSI/PSI1 - CP2I (DOM/ETER)

PLAN LOCAL D'URBANISME

Commune : CANLY

Code INSEE : 60125

Date d'édition : 15/10/2014



0 0,25 0,5 1 1,5 2 Km

Fond de plan - SCAN25 © IGN



— Canalisation de gaz
haute pression en service
— Canalisation de gaz
haute pression projetées

⚡ Poste de coupure
ou de sectionnement
○ Poste de livraison client
ou de distribution publique
▽ Poste de prédétente



GRTgaz
Région Val de Seine
Département Est
14 rue Pelloutier
Croissy Beaubourg
77435 MARNE LA VALLEE Cedex2

SCENARIO de RUPTURE de CANALISATION ENTERREE AVEC INFLAMMATION

Vitesse du Vent 5m/s:

PEL : premier effets létaux [dose de 1000 J(kW.m²/4/3).s]

[illegible]

	60 Bar			67.7 Bar			75 Bar			80 Bar			85 Bar			94 Bar			100 Bar			110 Bar			120 Bar			150 Bar		
DN	ELS	PEL	IRE	ELS	PEL	IRE	ELS	PEL	IRE	ELS	PEL	IRE	ELS	PEL	IRE	ELS	PEL	IRE	ELS	PEL	IRE	ELS	PEL	IRE	ELS	PEL	IRE	ELS	PEL	IRE
	L(m)	L(m)	L(m)	L(m)	L(m)	L(m)	L(m)	L(m)	L(m)	L(m)	L(m)	L(m)	L(m)	L(m)	L(m)	L(m)	L(m)	L(m)	L(m)	L(m)	L(m)	L(m)	L(m)	L(m)	L(m)	L(m)	L(m)	L(m)	L(m)	L(m)
80	5	30	15	5	30	15	5	30	20	5	30	20																		
100	30	15	20	30	15	25	30	15	25	30	15	25	30	20	25							15	25	35						
125	15	20	30	15	25	30	15	25	35	15	25	40	15	30	40							20	35	50				25	45	60
150	20	30	40	20	30	45	20	35	50	25	35	50	25	40	55							30	45	65	30	50	65	40	60	80
200	30	50	65	35	55	70				40	60	80	40	60	85							50	75	100				60	90	120
250	45	70	90	50	75	100				55	85	110	60	85	115							70	100	135				85	120	155
300	60	90	120	65	95	125				75	105	140	75	110	145							90	130	165	95	135	175	110	155	200
350	75	110	145	85	120	155				95	130	170	95	135	175							115	160	205				140	190	240
400	95	135	170	100	145	185				110	160	200	115	165	210							135	190	240						
450				120	165	205				135	185	235	140	190	240							160	225	280						
500				140	195	245				155	210	265	160	220	275							190	255	320	200	270	335			
550				160	220	275				175	240	300	185	250	310							215	290	360						
600				180	245	305				200	270	335	205	280	345				280	305	380	245	325	400						
700				225	300	370				245	330	405	255	340	420															
750				245	330	405				270	360	440	280	375	455															
800				270	355	435				295	390	480	305	405	495															
900				315	415	505				350	455	550	360	470	570							420	545	655				510	650	775
1000				365	475	575				400	520	625	415	540	650							485	625	745				585	745	880
1050																470	610	725												
1100				430	535	645				455	590	705	475	610	725							550	705	835				665	840	985
1200				510	655	780										565	720	850												

DN	Lieudit	Lg D	Lg G	Ouvrage(s)
900	LES TERRES FORTES	7,0	3,0	TAISNIERES-SUR-HON /VILLIERS-LE-BEL
	LES TERRES A POTS	7,0	3,0	TAISNIERES-SUR-HON /VILLIERS-LE-BEL
900	LA HAYETTE	7,0	3,0	TAISNIERES-SUR-HON /VILLIERS-LE-BEL
	LE FOND DU MOULIN	7,0	3,0	TAISNIERES-SUR-HON /VILLIERS-LE-BEL
900	BOIS DU COIN	7,0	3,0	TAISNIERES-SUR-HON /VILLIERS-LE-BEL
	LA RUE DU ROI	7,0	3,0	TAISNIERES-SUR-HON /VILLIERS-LE-BEL
	BOIS DE LA FONTAINE	7,0	3,0	TAISNIERES-SUR-HON /VILLIERS-LE-BEL
	LA FONTAINE	7,0	3,0	TAISNIERES-SUR-HON /VILLIERS-LE-BEL
900	LES BAILLARDS	7,0	3,0	TAISNIERES-SUR-HON /VILLIERS-LE-BEL
	LE FOND DU MONT LE HART	7,0	3,0	TAISNIERES-SUR-HON /VILLIERS-LE-BEL
900	LES PEUPLES	7,0	3,0	TAISNIERES-SUR-HON /VILLIERS-LE-BEL
	LES CRINONNIERES	7,0	3,0	TAISNIERES-SUR-HON /VILLIERS-LE-BEL
900	LE FOND DU MOULIN	7,0	3,0	TAISNIERES-SUR-HON /VILLIERS-LE-BEL
900	LA RUE DU ROI	7,0	3,0	TAISNIERES-SUR-HON /VILLIERS-LE-BEL
900	DE LA FONTAINE	7,0	3,0	TAISNIERES-SUR-HON /VILLIERS-LE-BEL
	LES POTIERS	7,0	3,0	TAISNIERES-SUR-HON /VILLIERS-LE-BEL

I.3 GAZ : CANALISATION DE TRANSPORT DE GAZ

1 - LISTE DES TEXTES LEGISLATIFS ET REGLEMENTAIRES AYANT INSTITUTE DES SERVITUDES A INSCRIRE AU P.L.U.

- **Loi du 15 juin 1906, article 12**, modifié par la loi du 4 juillet 1935, les décrets-lois du 17 juin et du 12 novembre 1938 et n° 67-885 du 6 octobre 1967 et par la loi n°2003-8 du 3 janvier 2003.
(version consolidée au 20/12/2003 suite à l'apparition de l'ordonnance n°2003-1216)
- **Article 35 de la loi n° 46-628 du 8 avril 1946** sur la nationalisation de l'électricité et du gaz, modifié par l'ordonnance n° 58-997 du 23 octobre 1958 (article 60) relative à l'expropriation.
(version consolidée au 08/12/2006 suite à l'apparition de la loi 2006-1253)
- **Décret n° 85-1108 du 15 octobre 1985 modifié** relatif au régime des transports de gaz combustibles par canalisation abrogeant le décret n° 64-81 du 23 janvier 1964 (Décrets modificatifs : N°95-494 du 25 avril 1995, N°2003-944 du 03/10/2003).
(version consolidée au 11 janvier 2006 suite à l'apparition du décret n° 2006-18)
- **Décret n° 67-886 du 6 octobre 1967** relatif aux conventions amiables, et leur conférant les mêmes effets que l'arrêté préfectoral d'approbation du tracé.
(version consolidée du 06 octobre 1967)
- **Arrêté du 11 mai 1970** complété et modifié par les arrêtés du 3 août 1977, 3 mars 1980 et 18 juin 2002 (*règlement de sécurité des ouvrages de transport de gaz combustibles par canalisation*).
Texte abrogé par l'arrêté ministériel du 4 août 2006 (cf. article 22) publié au JO du 15 septembre 2006. Ce texte, signé le 4 août 2006, est applicable à compter du 15/09/2006 date de sa parution au JO (cf article 22 de l'arrêté) et abroge l'arrêté du 11 mai 1970 modifié trois ans après la publication du nouvel arrêté, soit le 14 septembre 2009 (cf. article 23 de l'arrêté).
- **Décret n° 70-492 du 11 juin 1970** (modifié par les décrets n° 85-1109 du 15 octobre 1985 et n° 2003-999 du 14 octobre 2003) portant règlement d'administration publique pour l'application de l'article 35 modifié de la loi du 8 avril 1946 concernant la procédure de déclaration d'utilité publique des travaux d'électricité et de gaz qui ne nécessitent que l'établissement desdites servitudes.
(version consolidée au 22 août 2004 suite à l'apparition du décret n°2004-835)
- **Arrêté ministériel du 4 août 2006** portant règlement de la sécurité des canalisations de transport de gaz combustibles, d'hydrocarbures liquide ou liquéfiés et de produits chimiques.
- **Circulaire du ministère charge de l'industrie** en date du 24 décembre 2003 relative à l'application du décret n° 2003-944 du 03 octobre 2003 modifiant la réglementation relative au transport de gaz par canalisations.
- **Circulaire du ministère charge de l'industrie** en date du 24 décembre 2003 relative à l'application du décret n° 2003-999 du 14 octobre 2003 modifiant le décret n° 70-492 du 11 juin 1970, relatif à la procédure de déclaration d'utilité publique des travaux d'électricité et de gaz qui ne nécessitent que l'établissement de servitudes ainsi que les conditions d'établissement desdites servitudes.
- **Circulaire du ministère charge de l'industrie** n°2006-55 du 4 août 2006 relative au porter à connaissance à fournir dans le cadre de l'établissement des documents d'urbanisme en matière de canalisations de transport de matières dangereuses (gaz combustibles, hydrocarbures liquides ou liquéfiés, produits chimiques).
- **Code de l'expropriation pour cause d'utilité publique** (articles L.11-1 et suivants).
- **Code de l'urbanisme** (articles L.126-1 et R.126-1, R.126-2 et R.126-3)

2- LISTE DES OUVRAGES A INSCRIRE DANS LE DOSSIER DU P.L.U.

*Voir détail des servitudes qui y sont liées.

(Arrêté préfectoral de servitudes légales - bande non-aedificandi - limitation du C.O.S.)

3- SERVICES CONCERNES

a) GRTgaz

Région Val de Seine - Agence Ile de France Nord
2 rue Pierre Timbaud
92238 GENNEVILLIERS CEDEX

b) Ministère de l'Industrie

Direction Régionale de l'Environnement, de l'Aménagement et du Logement
44 rue Alexandre Dumas
80094 AMIENS CEDEX 3

CODE DE L'URBANISME

Partie Législative

Chapitre VI : Servitudes d'utilité publique affectant l'utilisation du sol

Article L126-1

(Loi n° 83-8 du 7 janvier 1983 art. 55 Journal Officiel du 9 janvier 1983)

(Loi n° 95-101 du 2 février 1995 art. 88 Journal Officiel du 3 février 1995)

(Loi n° 2000-1208 du 13 décembre 2000 art. 202 III Journal Officiel du 14 décembre 2000)

Les plans locaux d'urbanisme doivent comporter en annexe les servitudes d'utilité publique affectant l'utilisation du sol et qui figurent sur une liste dressée par décret en Conseil d'Etat.

Le représentant de l'Etat est tenu de mettre le maire ou le président de l'établissement public compétent en demeure d'annexer au plan local d'urbanisme les servitudes mentionnées à l'alinéa précédent. Si cette formalité n'a pas été effectuée dans le délai de trois mois, le représentant de l'Etat y procède d'office.

Après l'expiration d'un délai d'un an à compter, soit de l'approbation du plan, soit, s'il s'agit d'une servitude nouvelle, de son institution, seules les servitudes annexées au plan peuvent être opposées aux demandes d'autorisation d'occupation du sol. Dans le cas où le plan a été approuvé ou la servitude, instituée avant la publication du décret établissant ou complétant la liste visée à l'alinéa premier, le délai d'un an court à compter de cette publication.

Partie Réglementaire - Décrets en Conseil d'Etat

Chapitre VI : Servitudes d'utilité publique affectant l'utilisation du sol

Article R126-1

(Décret n° 77-861 du 26 juillet 1977 Journal Officiel du 29 juillet 1977)

(Décret n° 83-813 du 9 septembre 1983 art. 7 Journal Officiel du 11 septembre 1983 date d'entrée en vigueur 1 octobre 1983)

(Décret n° 2001-260 du 27 mars 2001 art. 3 Journal Officiel du 28 mars 2001)

Doivent figurer en annexe au plan local d'urbanisme les servitudes d'utilité publique affectant l'utilisation du sol et appartenant aux catégories figurant sur la liste annexée au présent chapitre.

Un arrêté du ministre chargé de l'urbanisme fixe la légende des différentes servitudes d'utilité publique figurant sur la liste mentionnée à l'alinéa précédent.

Article R126-2

(Décret n° 77-861 du 26 juillet 1977 Journal Officiel du 29 juillet 1977)

(Décret n° 2001-260 du 27 mars 2001 art. 3 Journal Officiel du 28 mars 2001)

Le report en annexe au plan local d'urbanisme des servitudes d'utilité publique mentionnées au présent chapitre est opéré suivant la procédure prévue à l'article R. 123-36 pour la mise à jour dudit plan.

Article R126-3

(Décret n° 77-861 du 26 juillet 1977 Journal Officiel du 29 juillet 1977)

(Décret n° 83-813 du 9 septembre 1983 art. 7 Journal Officiel du 11 septembre 1983 date d'entrée en vigueur 1 octobre 1983)

(Décret n° 2001-260 du 27 mars 2001 art. 3 Journal Officiel du 28 mars 2001)

La direction des services fiscaux reçoit communication, à l'initiative du maire, de l'annexe du plan local d'urbanisme consacrée aux servitudes d'utilité publique affectant l'utilisation du sol.

Loi du 15 juin 1906

Loi sur les distributions d'énergie (version consolidée au 20 décembre 2003)

Article 12

Modifié par Loi n°2003-8 du 3 janvier 2003 art. 25 III (JORF 4 janvier 2003).

La déclaration d'utilité publique investit le concessionnaire ou titulaire d'une autorisation de transport de gaz naturel, pour l'exécution des travaux dépendant de la concession ou autorisation de transport de gaz naturel, de tous les droits que les lois et règlements confèrent à l'administration en matière de travaux publics.

Le concessionnaire ou titulaire d'une autorisation de transport de gaz naturel demeure en même temps soumis à toutes les obligations qui dérivent, pour l'administration, de ces lois et règlements.

S'il y a lieu à expropriation, il y est procédé conformément à la loi du 3 mai 1841, au nom de l'autorité concédante et aux frais du concessionnaire ou titulaire d'une autorisation de transport de gaz naturel.

La déclaration d'utilité publique d'une distribution d'énergie confère, en outre, au concessionnaire ou titulaire d'une autorisation de transport de gaz naturel le droit :

1° D'établir à demeure des supports et ancrages pour conducteurs aériens d'électricité, soit à l'extérieur des murs ou façades donnant sur la voie publique, soit sur les toits et terrasses des bâtiments, à la condition qu'on y puisse accéder par l'extérieur, étant spécifié que ce droit ne pourra être exercé que sous les conditions prescrites, tant au point de vue de la sécurité qu'au point de vue de la commodité des habitants par les règlements d'administration publique prévus à l'article 18, lesdits règlements devant limiter l'exercice de ce droit au cas de courants électriques tels que la présence desdits conducteurs d'électricité à proximité des bâtiments ne soient pas de nature à présenter, nonobstant les précautions prises conformément aux règlements, des dangers graves pour les personnes ou les bâtiments ;

2° De faire passer les conducteurs d'électricité au-dessus des propriétés privées, sous les mêmes conditions et réserves que celles spécifiques à l'alinéa 1° ci-dessus ;

3° D'établir à demeure des canalisations souterraines, ou des supports pour conducteurs aériens, sur des terrains privés non bâtis, qui ne sont pas fermés de murs ou autres clôtures équivalentes ;

4° De couper les arbres et branches d'arbres qui, se trouvant à proximité des conducteurs aériens d'électricité, gênent leur pose ou pourraient, par leur mouvement ou leur chute, occasionner des courts-circuits ou des avaries aux ouvrages.

L'exécution des travaux prévus aux alinéas 1° à 4° ci-dessus doit être précédée d'une notification directe aux intéressés et d'une enquête spéciale dans chaque commune ; elle ne peut avoir lieu qu'après approbation du projet de détail des tracés par le préfet.

Elle n'entraîne aucune dépossession ; la pose d'appuis sur les murs ou façades ou sur les toits ou terrasses des bâtiments ne peut faire obstacle au droit du propriétaire de démolir, réparer ou surélever. La pose des canalisations ou supports dans un terrain ouvert et non bâti ne fait pas non plus obstacle au droit du propriétaire de se clore ou de bâtir. Le propriétaire devra, un mois avant d'entreprendre les travaux de démolition, réparation, surélévation, clôture ou bâtiment, prévenir le concessionnaire ou titulaire d'une autorisation de transport de gaz naturel par lettre recommandée adressée au domicile élu par ledit concessionnaire ou titulaire d'une autorisation de transport de gaz naturel.

Les indemnités qui pourraient être dues à raison des servitudes d'appui, de passage ou d'ébranchage, prévues aux alinéas 1°, 2°, 3° et 4° ci-dessus, sont réglées en premier ressort par le juge du tribunal d'instance : s'il y a expertise, le juge peut ne nommer qu'un seul expert (1).

Les dispositions qui précèdent sont applicables aux installations de câbles électromagnétiques de guidage devant être utilisés par les navigateurs aériens.

Les actions en indemnité sont prescrites dans un laps de temps de deux ans à compter du jour de la délivrance de l'autorisation de circulation de courant, lorsque le paiement de ces indemnités incombe à une collectivité publique.

Nota - (1) Décret n° 67-885 du 6 octobre 1967, art. 1er : alinéa abrogé en ce qui concerne la compétence du juge du tribunal d'instance pour le règlement des indemnités prévues à cet alinéa.

Article 12 bis

Créé par Loi n°2000-1208 du 13 décembre 2000 art. 5 (JORF 14 décembre 2000 en vigueur le 14 décembre 2001).

Après déclaration d'utilité publique précédée d'une enquête publique, des servitudes d'utilité publique concernant l'utilisation du sol, ainsi que l'exécution de travaux soumis au permis de construire, peuvent être instituées au voisinage d'une ligne électrique aérienne de tension supérieure ou égale à 130 kilovolts. Ces servitudes sont instituées par arrêté du préfet du département concerné.

Ces servitudes comportent, en tant que de besoin, la limitation ou l'interdiction du droit d'implanter des bâtiments à usage d'habitation et des établissements recevant du public. Elles ne peuvent faire obstacle aux travaux d'adaptation, de réfection ou d'extension de constructions existantes édifiées en conformité avec les dispositions législatives et réglementaires en vigueur avant l'institution desdites servitudes, à condition que ces travaux n'entraînent pas d'augmentation significative de la capacité d'accueil d'habitants dans les périmètres où les servitudes ont été instituées.

Lorsque l'institution des servitudes prévues au présent article entraîne un préjudice direct, matériel et certain, elle ouvre droit à une indemnité au profit des propriétaires, des titulaires de droits réels ou de leurs ayants droit. Le paiement des indemnités est à la charge de l'exploitant de la ligne électrique. A défaut d'accord amiable, l'indemnité est fixée par le juge de l'expropriation et est évaluée dans les conditions prévues par l'article L. 13-15 du code de l'expropriation pour cause d'utilité publique.

Un décret en Conseil d'Etat, pris après avis du comité technique de l'électricité, fixe la liste des catégories d'ouvrages concernés, les conditions de délimitation des périmètres dans lesquelles les servitudes peuvent être instituées ainsi que les conditions d'établissement de ces servitudes.

Loi n°46-628 du 8 avril 1946

Loi sur la nationalisation de l'électricité et du gaz (version consolidée au 8 décembre 2006)

Article 35

(Modifié par Ordonnance n°58-997 du 23 octobre 1958 art. 60)

Les servitudes d'ancrage, d'appui, de passage, d'abattage d'arbres, d'aqueduc, de submersion et d'occupation temporaire s'appliquent dès la déclaration d'utilité publique des travaux.

Un décret déterminera les formes de la déclaration d'utilité publique des travaux qui ne nécessitent que l'établissement de servitudes et n'impliquent aucun recours à l'expropriation. Ce décret fixera également les conditions d'établissement desdites servitudes.

Décret n°67-886 du 6 octobre 1967

Décret portant règlement d'administration publique pour l'application de la loi du 15 juin 1906 sur les distributions d'énergie et de la loi du 16 octobre 1919 relative à l'utilisation de l'énergie hydraulique

(version consolidée au 11 octobre 1967)

Article 1

Une convention passée entre le concessionnaire et le propriétaire ayant pour objet la reconnaissance des servitudes d'appui, de passage, d'ébranchage ou d'abattage prévues au troisième alinéa de l'article 12 de la loi du 15 juin 1906 susvisée peut remplacer les formalités prévues au quatrième alinéa dudit article.

Cette convention produit, tant à l'égard des propriétaires et de leurs ayants droit que des tiers, les effets de l'approbation du projet de détail des tracés par le préfet, qu'elle intervienne en prévision de la déclaration d'utilité publique des travaux ou après cette déclaration, ou, en l'absence de déclaration d'utilité publique, par application de l'article 298 de la loi du 13 juillet 1925 susvisée.

Article 2

Les contestations relatives au montant des indemnités dues à raison des servitudes prévues par l'alinéa 3 de l'article 12 de la loi du 15 juin 1906 susvisée sont soumises au juge de l'expropriation .

Article 3

Les contestations relatives au montant des indemnités dues à raison des servitudes d'aqueduc, de submersion, d'occupation et d'extraction de matériaux prévues au premier alinéa de l'article 4 de la loi du 16 octobre 1919 susvisée sont soumises au juge de l'expropriation .

Article 4

Le garde des sceaux, ministre de la justice, le ministre de l'économie et des finances et le ministre de l'industrie sont chargés, chacun en ce qui le concerne, de l'exécution du présent décret, qui sera publié au Journal officiel de la République française.

Article 20-3

Créé par Décret n°2004-835 du 19 août 2004 art. 1 (JORF 22 août 2004).

La procédure d'institution des servitudes mentionnées à l'article 20-1 est conduite sous l'autorité du préfet.

Préalablement à l'organisation de l'enquête publique, le préfet sollicite l'avis de l'exploitant de la ou des lignes électriques, des services de l'Etat intéressés et des maires des communes sur le territoire desquelles est envisagée l'institution des servitudes en leur indiquant qu'un délai de deux mois leur est imparti pour se prononcer. En l'absence de réponse dans le délai imparti, l'avis est réputé favorable.

Une enquête publique est organisée dans les conditions fixées par les articles R. 11-4 à R. 11-14 du code de l'expropriation pour cause d'utilité publique.

Le dossier soumis à l'enquête publique comporte :

- 1° Une notice présentant la ou les lignes électriques concernées et exposant les raisons de l'institution des servitudes, les éléments retenus pour la délimitation des périmètres envisagés et la nature et l'importance des restrictions au droit de propriété en résultant ;
- 2° Les avis prévus au deuxième alinéa recueillis préalablement à l'organisation de l'enquête publique ;
- 3° Un plan parcellaire délimitant le périmètre établi en application de l'article 20-1.

Les frais de constitution et de diffusion du dossier sont à la charge de l'exploitant de la ou des lignes électriques concernées.

La déclaration d'utilité publique des servitudes mentionnées à l'article 20-1 est prononcée par arrêté du préfet du département. Elle emporte institution des servitudes susmentionnées à l'intérieur du périmètre délimité sur le plan parcellaire annexé.

La suppression de tout ou partie des servitudes mentionnées à l'article 12 bis de la loi du 15 juin 1906 susvisée est prononcée par arrêté préfectoral.

Article 21

Modifié par Décret n°85-1109 du 15 octobre 1985 art. 3 (JORF 17 octobre 1985)

Sous réserve des dispositions de l'article 8 de la loi n° 83-630 du 12 juillet 1983 relative à la démocratisation des enquêtes publiques et à la protection de l'environnement, les frais d'enquête qui comprennent notamment les indemnités qui peuvent être versées aux commissaires enquêteurs, lesquelles sont fixées comme en matière d'expropriation, et les frais de notification ou d'affichage exposés au cours de l'instruction des demandes de déclaration d'utilité publique et à l'occasion de l'établissement des servitudes sont à la charge du demandeur.

Article 20-3

Créé par Décret n°2004-835 du 19 août 2004 art. 1 (JORF 22 août 2004).

La procédure d'institution des servitudes mentionnées à l'article 20-1 est conduite sous l'autorité du préfet.

Préalablement à l'organisation de l'enquête publique, le préfet sollicite l'avis de l'exploitant de la ou des lignes électriques, des services de l'Etat intéressés et des maires des communes sur le territoire desquelles est envisagée l'institution des servitudes en leur indiquant qu'un délai de deux mois leur est imparti pour se prononcer. En l'absence de réponse dans le délai imparti, l'avis est réputé favorable.

Une enquête publique est organisée dans les conditions fixées par les articles R. 11-4 à R. 11-14 du code de l'expropriation pour cause d'utilité publique.

Le dossier soumis à l'enquête publique comporte :

- 1° Une notice présentant la ou les lignes électriques concernées et exposant les raisons de l'institution des servitudes, les éléments retenus pour la délimitation des périmètres envisagés et la nature et l'importance des restrictions au droit de propriété en résultant ;
- 2° Les avis prévus au deuxième alinéa recueillis préalablement à l'organisation de l'enquête publique ;
- 3° Un plan parcellaire délimitant le périmètre établi en application de l'article 20-1.

Les frais de constitution et de diffusion du dossier sont à la charge de l'exploitant de la ou des lignes électriques concernées.

La déclaration d'utilité publique des servitudes mentionnées à l'article 20-1 est prononcée par arrêté du préfet du département. Elle emporte institution des servitudes susmentionnées à l'intérieur du périmètre délimité sur le plan parcellaire annexé.

La suppression de tout ou partie des servitudes mentionnées à l'article 12 bis de la loi du 15 juin 1906 susvisée est prononcée par arrêté préfectoral.

Article 21

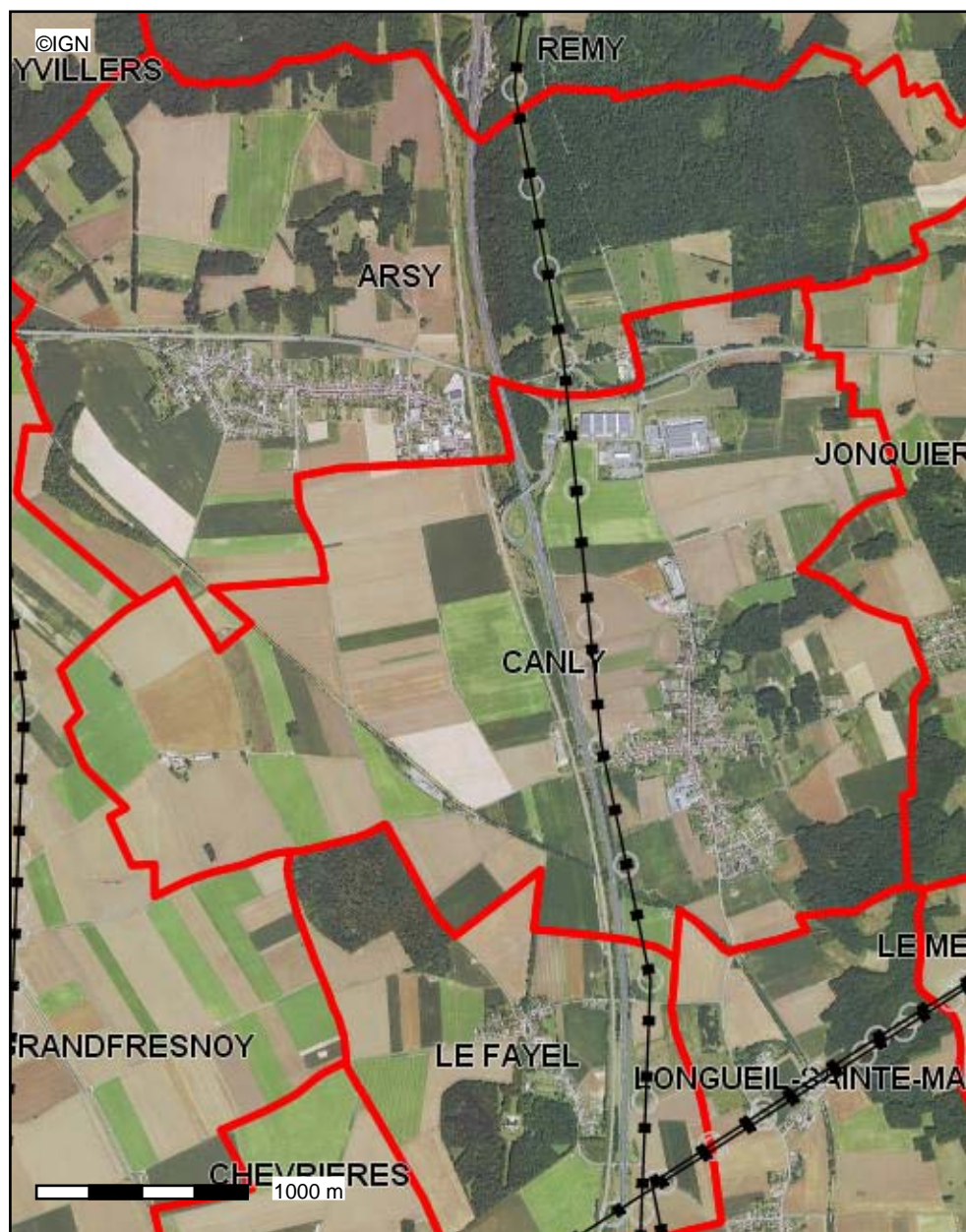
Modifié par Décret n°85-1109 du 15 octobre 1985 art. 3 (JORF 17 octobre 1985)

Sous réserve des dispositions de l'article 8 de la loi n° 83-630 du 12 juillet 1983 relative à la démocratisation des enquêtes publiques et à la protection de l'environnement, les frais d'enquête qui comprennent notamment les indemnités qui peuvent être versées aux commissaires enquêteurs, lesquelles sont fixées comme en matière d'expropriation, et les frais de notification ou d'affichage exposés au cours de l'instruction des demandes de déclaration d'utilité publique et à l'occasion de l'établissement des servitudes sont à la charge du demandeur.

SERVITUDES RELATIVES A DES LIGNES ELECTRIQUES



COMMUNE DE CANLY

Les Servitudes d'Utilité Publique



Conception : DDT 60

Date d'impression : 01-07-2016

-  Limites départementales
-  (I4) Lignes électriques
-  (I4) Pylons électriques
-  (I4) Postes de transformation
-  Communes

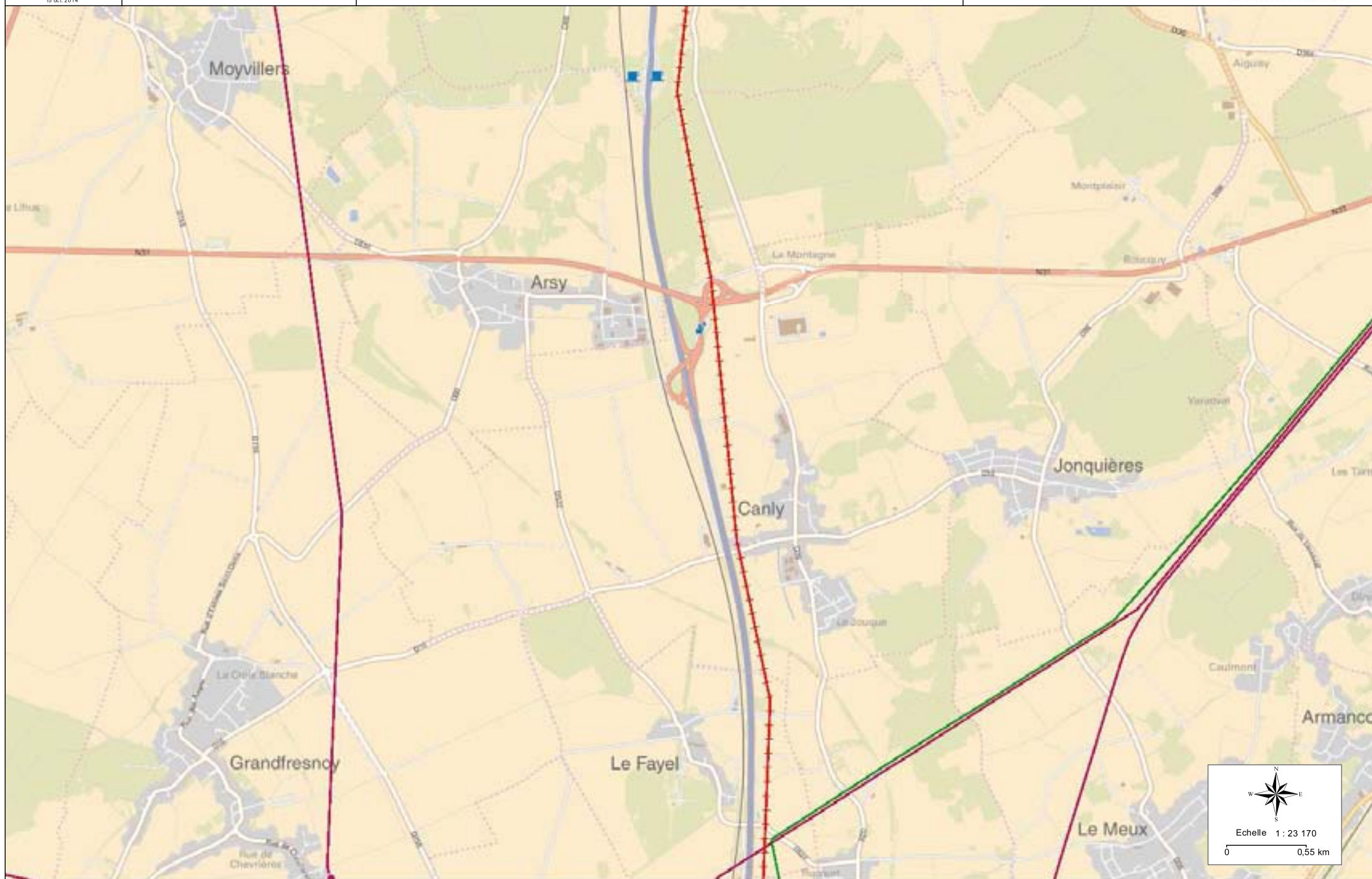
Description :

Servitudes AC1, AC2, AC4, A4, PT1, PT2, AR3, AR6, AS1, EL3, T5, I3

La DDT ne saurait garantir l'exhaustivité et l'exactitude des informations fournies, celles-ci tant, dans la plupart des cas, collectées auprès de personnes tierces (exploitants ...).

Carte publiée par l'application CARTELIE

Ministre de l'égalité des territoires et du Logement / Ministre de l'écologie, du Développement durable et de l'énergie
SG/SPSSI/PSI/PSI1 - CP2I (DOM/ETER)



ELECTRICITE

1 - GENERALITES

Servitudes relatives à l'établissement des canalisations électriques (ouvrages du Réseau Public de Transport (RPT) et du Réseau Public de Distribution (RPD)).

Servitudes d'ancrage, d'appui, de passage, d'élagage et d'abattage d'arbres.

Articles 12 et 12 bis de la Loi du 15 juin 1906 modifiée.

Article 35 de la loi N°46-628 du 8 Avril 1946 sur la nationalisation de l'électricité et du gaz.

Loi N° 2000-108 du 10 février 2000 modifiée relative à la modernisation et au développement du service public de l'électricité.

Ordonnance N°58-997 du 23 Octobre 1958 (article 60) relative à l'expropriation portant modification de l'article 35 de la loi du 8 Avril 1946.

Décret N°67-886 du 6 Octobre 1967 sur les conventions amiables portant reconnaissance des servitudes de l'article 12 de la loi du 15 Juin 1906 et confiant au Juge de l'expropriation la détermination des indemnités dues pour imposition des servitudes.

Décret N°70-192 du 11 Juin 1970 portant règlement d'administration publique pour l'application de l'article 35 modifié de la loi N°46-628 du 8 Avril 1946 concernant la procédure de déclaration d'utilité publique des travaux d'électricité et de gaz qui ne nécessitent que l'établissement de servitudes ainsi que les conditions d'établissement desdites servitudes.

Circulaire N°70-13 du 24 Juin 1970 (mise en application des dispositions du décret du 11 Juin 1970).

Article L.126 du code de l'urbanisme issu de la loi n°2000-1208 du 13 décembre 2000 modifiée, précisant que les PLU et les POS restant doivent comporter en annexe les servitudes d'utilité publique affectant l'utilisation du sol (ouvrages existants et à construire).

2 - PROCEDURES D'INSTITUTION

A - PROCEDURE

Les servitudes d'ancrage, d'appui, de passage, d'élagage et d'abattage d'arbres bénéficient :

- aux travaux déclarés d'utilité publique (article 35 de la loi du 8 Avril 1946),
- aux lignes placées sous le régime de la concession ou de la régie réalisée avec le concours financier de l'Etat des départements des communes ou syndicats de communes (article 299 de la loi du 13 Juillet 1925) et non déclarées d'utilité publique.

La déclaration d'utilité publique des ouvrages d'électricité en vue de l'exercice des servitudes sans recours à l'expropriation est obtenue conformément aux dispositions des chapitres II et III du décret du 11 Juin 1970 susvisé. Elle est prononcée par arrêté préfectoral ou par arrêté du ministre chargé de l'Electricité et du Gaz selon les caractéristiques des ouvrages concernés telles qu'elles sont précisées auxdits chapitres.

La DUP d'un projet de ligne aérienne ou souterraine, est la reconnaissance de l'intérêt général qu'il présente.

La procédure d'établissement des servitudes est définie par le décret du 11 Juin 1970 en son titre II.

A défaut d'accord amiable avec les propriétaires, le concessionnaire adresse au Préfet par l'intermédiaire de l'ingénieur en Chef chargé du contrôle, une requête pour l'application des servitudes, accompagnée d'un plan et d'un état parcellaire indiquant les propriétés qui doivent être atteintes par les servitudes. Le Préfet prescrit alors une enquête d'une durée de 8 jours. Le demandeur notifie aux propriétaires concernés, les travaux projetés.

Le demandeur après avoir eu connaissance des observations présentées au cours de l'enquête, arrête définitivement son projet, lequel est transmis avec l'ensemble du dossier au Préfet, qui institue par arrêté les servitudes que le demandeur est autorisé à exercer après accomplissement des formalités de publicité mentionnées à l'article 18 du décret du 11 Juillet 1970 et visées ci-dessous en C.

Par ailleurs, une convention peut être passée entre le concessionnaire et le propriétaire ayant pour objet la reconnaissance desdites servitudes. Cette convention remplace les formalités mentionnées ci-dessus et produit les mêmes effets que l'arrêté préfectoral (décret du 6 Octobre 1967, article 1).

B - INDEMNISATION

Les indemnités dues à raison des servitudes sont prévues par la loi du 15 Juin 1906 en son article 12. Elles sont dues en réparation du préjudice résultant directement de l'exercice des seules servitudes.

Le préjudice purement éventuel et non évaluable en argent ne peut motiver l'allocation de dommages et intérêts, mais le préjudice futur, conséquence certaine et directe de l'état actuel des choses, peut donner lieu à indemnisation.

Dans le domaine agricole, l'indemnisation des exploitants agricoles et des propriétaires résulte du protocole d'accord conclu entre EDF, RTE, l'APCA et la FNSEA le 20 décembre 2005.

En cas de litige l'indemnité est fixée par le Juge de l'expropriation conformément aux dispositions des articles 2 et 3 du décret du 6 Octobre 1967 (article 20 du décret du 11 Juin 1970).

Ces indemnités sont à la charge du concessionnaire de la ligne. Les modalités de versement sont fixées par l'article 20 du décret du 11 Juin 1970.

Les indemnisations dont il est fait état ne concernent pas la réparation des dommages survenus à l'occasion des travaux. Ces dommages (dégâts instantanés) font l'objet d'une indemnisation propre définie par le protocole signé entre EDF, RTE, APCA, FNSEA, SERCE le 20 décembre 2006.

C - PUBLICITE

Affichage en mairie de chacune des communes intéressées, de l'arrêté préfectoral instituant les servitudes de passage des lignes électriques.

Notification au demandeur de l'arrêté instituant les servitudes.

Notification dudit arrêté par les maires intéressés ou par le demandeur, à chaque propriétaire et exploitant pourvu d'un titre régulier d'occupation et concerné par les servitudes.

3 - EFFETS DE LA SERVITUDE

A - PREROGATIVES DE LA PUISSANCE PUBLIQUE

1°) Prérogatives exercées directement par la puissance publique

Droit pour le bénéficiaire d'établir à demeure des supports et ancrage pour conducteurs aériens d'électricité, soit à l'extérieur des murs ou façades donnant sur la voie publique, sur les toits et terrasses des bâtiments à condition qu'on y puisse accéder par l'extérieur, sous les conditions de sécurité prescrites par les règlements administratifs (servitude d'ancrage).

Droit pour le bénéficiaire de faire passer les conducteurs d'électricité au-dessus des propriétés sous les mêmes conditions que ci-dessus, peu importe que ces propriétés soient ou non closes ou bâties (servitude de surplomb).

Droit pour le bénéficiaire d'établir à demeure des canalisations souterraines ou des supports pour les conducteurs aériens sur des terrains privés non bâtis qui ne sont pas fermés de murs ou autres clôtures équivalentes (servitude d'implantation). Lorsqu'il y a application du décret du 27 Décembre 1925 les supports sont placés autant que possible sur les limites des propriétés ou des cultures.

Droit pour le bénéficiaire de couper les arbres et les branches d'arbres qui se trouvent à proximité des conducteurs aériens d'électricité, gênent leur pose ou pourraient par leur mouvement ou leur chute occasionner des courts-circuits ou des avaries aux ouvrages.

2°) Obligations de faire imposées au propriétaire

- Néant

B - LIMITATION AU DROIT D'UTILISER LE SOL

1°) Obligations passives

Obligation pour les propriétaires de réserver le libre passage et l'accès aux agents de l'entreprise exploitante pour la pose, l'entretien et la surveillance des installations. Ce droit de passage ne doit être exercé qu'en cas de nécessité et à des heures normales et après en avoir prévenu les intéressés, dans toute la mesure du possible et s'il est nécessaire d'accéder sur des toits ou terrasses.

2°) Droits résiduels du propriétaire

Les propriétaires dont les immeubles sont grevés de servitudes d'appui sur les toits ou terrasses ou de servitudes d'implantation ou de surplomb conservent le droit de se clore ou de bâtir ; ils doivent toutefois un mois avant d'entreprendre l'un de ces travaux, prévenir par lettre recommandée, le concessionnaire.

Les règles déterminant les distances à respecter entre les ouvrages et toute construction sont définies dans l'arrêté interministériel du 17 mai 2001 fixant les conditions techniques auxquelles doivent satisfaire les distributions d'énergie électrique.

Les travaux à proximité de ces ouvrages sont réglementés par le décret 65-48 du 8 Janvier 1965 modifié qui interdit à toute personne de s'approcher elle-même ou d'approcher les outils, appareils ou engins qu'elle utilise à une distance inférieure à 5 mètres des pièces conductrices nues normalement sous tension. Il doit être tenu compte, pour déterminer cette distance, de tous les mouvements possibles des pièces conductrices d'une part, et de tous les mouvements, déplacements, balancements, fouettements ou chutes possibles des engins utilisés pour les travaux envisagés d'autre part.

Tout projet de construction à proximité des ouvrages existants repris ci-dessous, doit être soumis pour accord préalable à :

DREAL de L'OISE
Z.A. La Vatine
283 rue de Clermont
60000 BEAUVAIS

Liste des lignes électriques et postes :

- Ligne 400V LA HERSE - LATENA

3°) Espaces Boisés Classés (EBC) et Ouvrages Electriques

Il est rappelé que si une servitude a été instituée ou un couloir réservé, qu'il s'agisse d'une ligne HT ou THT, les POS ou PLU concernés ne doivent pas faire figurer en EBC les terrains surplombés par les lignes électriques. Un tel classement constituerait une erreur de droit. Une procédure de révision devrait être alors engagée pour supprimer l'EBC figurant sous les lignes dont il s'agit.

SERVITUDES DE PROTECTION DES MONUMENTS
HISTORIQUES CLASSES ET INSCRITS

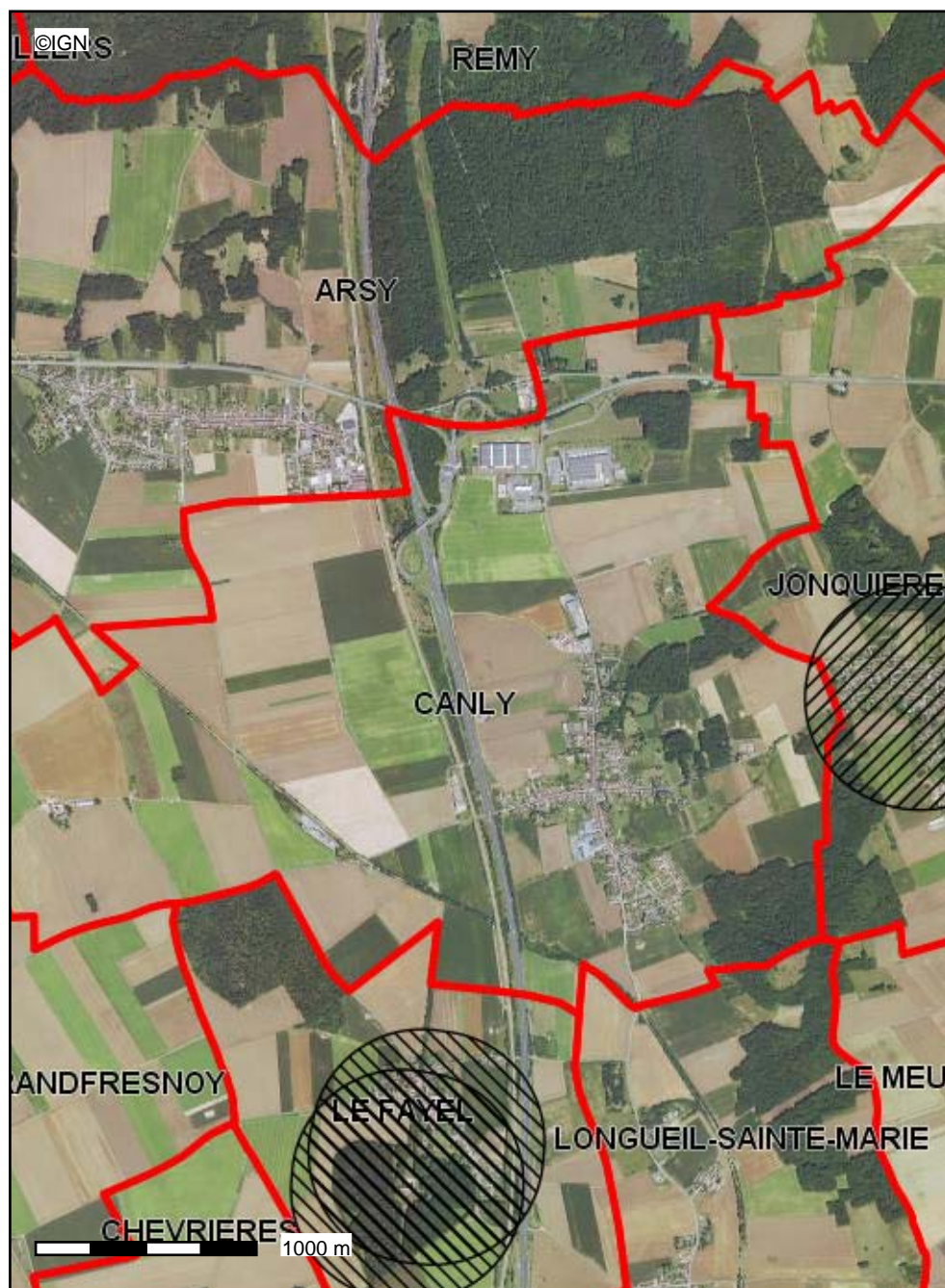
COMMUNE DE CANLY


Les Servitudes d'Utilité Publique



Conception : DDT 60

Date d'impression : 01-07-2016



 Limites départementales

(AC1) Périmètres de protection des Monuments

 classés

 inscrits

 Communes

Description :

Servitudes AC1, AC2, AC4, A4, PT1, PT2, AR3, AR6, AS1, EL3, T5, I3

La DDT ne saurait garantir l'exhaustivité et l'exactitude des informations fournies, celles-ci tant, dans la plupart des cas, collectées auprès de personnes tierces (exploitants ...).

Carte publiée par l'application CARTELIE

Ministre de l'égalité des territoires et du Logement / Ministre de l'écologie, du Développement durable et de l'énergie
SG/SPSSI/PSI/PSI1 - CP21 (DOM/ETER)

AC1



Monument historique classé et périmètre de protection



Réponse n° 12

Monuments historiques

édifice / site Eglise

localisation Picardie ; Oise ; Jonquières

dénomination église

propriété propriété de la commune

protection MH 1920/02/02 : classé MH

Eglise : classement par arrêté du 2 février 1920

type d'étude Recensement immeubles MH

documentation MAP

référence PA00114721

© Monuments historiques, 1992

date versement 1993/12/03

date mise à jour 2014/01/10



Contact service producteur

Protection des droits des auteurs de la base Mérimée, des notices et des images :
Aucune exploitation, notamment la diffusion et la reproduction, intégrale ou par extrait, autre que celle prévue à l'article L.122-5 du Code de la propriété intellectuelle, de la base de données, des notices et des images de ce site ne peut être réalisée sans autorisation préalable du ministre chargé de la culture ou, le cas échéant, du titulaire des droits d'auteur s'il est distinct de lui, sous peine de poursuites pour contrefaçon en application de l'article L.335-3 du Code de la propriété intellectuelle.

1 2 3 4 5 6 7 8 9 10 11 12 13 14

Requête ((jonquières) :LOCA,PLOC,INSEE)

Relations Synonymes=1 Spécifiques=9 Génériques=0

MONUMENTS HISTORIQUES

I. - GÉNÉRALITÉS

Servitudes de protection des monuments historiques.

Loi du 31 décembre 1913 modifiée et complétée par les lois du 31 décembre 1921, 23 juillet 1927, 27 août 1941, 25 février 1943, 10 mai 1946, 21 juillet 1962, 30 décembre 1966, 23 décembre 1970, 31 décembre 1976, 30 décembre 1977, 15 juillet 1980, 12 juillet 1985 et du 6 janvier 1986, et par les décrets du 7 janvier 1959, 18 avril 1961, 6 février 1969, 10 septembre 1970, 7 juillet 1977 et 15 novembre 1984.

Loi du 2 mai 1930 (art. 28) modifiée par l'article 72 de la loi n° 83-8 du 7 janvier 1983.

Loi n° 79-1150 du 29 décembre 1979 relative à la publicité, aux enseignes et préenseignes, complétée par la loi n° 85-729 du 18 juillet 1985 et décrets d'application n° 80-923 et n° 80-924 du 21 novembre 1980, n° 82-211 du 24 février 1982, n° 82-220 du 25 février 1982, n° 82-723 du 13 août 1982, n° 82-764 du 6 septembre 1982, n° 82-1044 du 7 décembre 1982 et n° 89-422 du 27 juin 1989.

Décret du 18 mars 1924 modifié par le décret du 13 janvier 1940 et par le décret n° 70-836 du 10 septembre 1970 (art. 11), n° 84-1006 du 15 novembre 1984.

Décret n° 70-836 du 10 septembre 1970 pris pour l'application de la loi du 30 décembre 1966, complété par le décret n° 82-68 du 20 janvier 1982 (art. 4).

Décret n° 70-837 du 10 septembre 1970 approuvant le cahier des charges-types pour l'application de l'article 2 de la loi du 30 décembre 1966.

Code de l'urbanisme, articles L. 410-1, L. 421-1, L. 421-6, L. 422-1, L. 422-2, L. 422-4, L. 430-1, L. 430-8, L. 441-1, L. 441-2, R. 410-4, R. 410-13, R. 421-19, R. 421-36, R. 421-38, R. 422-8, R. 421-38-1, R. 421-38-2, R. 421-38-3, R. 421-38-4, R. 421-38-8, R. 430-4, R. 430-5, R. 430-9, R. 430-10, R. 430-12, R. 430-15-7, R. 430-26, R. 430-27, R. 441-3, R. 442-1, R. 442-4-8, R. 442-4-9, R. 442-6, R. 442-6-4, R. 442-11-1, R. 442-12, R. 442-13, R. 443-9, R. 443-10, R. 443-13.

Code de l'expropriation pour cause d'utilité publique, article R. 11-15 et article 11 de la loi du 31 décembre 1913.

Décret n° 79-180 du 6 mars 1979 instituant des services départementaux de l'architecture.

Décret n° 79-181 du 6 mars 1979 instituant des délégués régionaux à l'architecture et à l'environnement.

Décret n° 80-911 du 20 novembre 1980 portant statut particulier des architectes en chef des monuments historiques modifié par le décret n° 88-698 du 9 mai 1988.

Décret n° 84-145 du 27 février 1984 portant statut particulier des architectes des bâtiments de France.

Décret n° 84-1007 du 15 novembre 1984 instituant auprès des préfets de région une commission régionale du patrimoine historique, archéologique et ethnologique.

Décret n° 85-771 du 24 juillet 1985 relatif à la commission supérieure des monuments historiques.

Décret n° 86-538 du 14 mars 1986 relatif aux attributions et à l'organisation des directions régionales des affaires culturelles.

Circulaire du 2 décembre 1977 (ministère de la culture et de l'environnement) relative au report en annexe des plans d'occupation des sols, des servitudes d'utilité publique concernant les monuments historiques et les sites.

Circulaire n° 80-51 du 15 avril 1980 (ministère de l'environnement et du cadre de vie) relative à la responsabilité des délégués régionaux à l'architecture et à l'environnement en matière de protection des sites, abords et paysages.

Ministère de la culture et de la communication (direction du patrimoine).

Ministère de l'équipement, du logement, des transports et de la mer (direction de l'architecture et de l'urbanisme).

II. - PROCÉDURE D'INSTITUTION

A. - PROCÉDURE

a) Classement

(Loi du 31 décembre 1913 modifiée)

Sont susceptibles d'être classés :

- les immeubles par nature qui, dans leur totalité ou en partie, présentent pour l'histoire ou pour l'art un intérêt public ;
- les immeubles qui renferment des stations ou des gisements préhistoriques ou encore des monuments mégalithiques ;
- les immeubles dont le classement est nécessaire pour isoler, dégager, assainir ou mettre en valeur un immeuble classé ou proposé au classement ;
- d'une façon générale, les immeubles nus ou bâtis situés dans le champ de visibilité d'un immeuble classé ou proposé au classement.

L'initiative du classement appartient au ministre chargé de la culture. La demande de classement peut également être présentée par le propriétaire ou par toute personne physique ou morale y ayant intérêt. La demande de classement est adressée au préfet de région qui prend l'avis de la commission régionale du patrimoine historique, archéologique et ethnologique. Elle est adressée au ministre chargé de la culture lorsque l'immeuble est déjà inscrit sur l'inventaire supplémentaire des monuments historiques.

Le classement est réalisé par arrêté du ministre chargé de la culture après avis de la commission supérieure des monuments historiques.

A défaut de consentement du propriétaire, le classement est prononcé par décret en Conseil d'Etat après avis de la commission supérieure des monuments historiques.

Le recours pour excès de pouvoir contre la décision de classement est ouvert à toute personne intéressée à qui la mesure fait grief.

Le déclassement partiel ou total est prononcé par décret en Conseil d'Etat, après avis de la commission supérieure des monuments historiques, sur proposition du ministre chargé des

b) Inscription sur l'inventaire supplémentaire des monuments historiques

Sont susceptibles d'être portés sur cet inventaire :

- les immeubles bâtis ou parties d'immeubles publics ou privés, qui, sans justifier une demande de classement immédiat, présentent un intérêt d'histoire ou d'art suffisant pour en rendre désirable la préservation (décret du 18 avril 1961 modifiant l'article 2 de la loi de 1913) ;
- les immeubles nus ou bâtis situés dans le champ de visibilité d'un immeuble classé ou inscrit (loi du 25 février 1943).

Il est possible de n'inscrire que certaines parties d'un édifice.

L'initiative de l'inscription appartient au préfet de région (art. 1^{er} du décret n° 84-1006 du 15 novembre 1984). La demande d'inscription peut également être présentée par le propriétaire ou toute personne physique ou morale y ayant intérêt. La demande d'inscription est adressée au préfet de région.

L'inscription est réalisée par le préfet de région après avis de la commission régionale du patrimoine historique, archéologique et ethnologique. Le consentement du propriétaire n'est pas requis.

Le recours pour excès de pouvoir est ouvert à toute personne intéressée à qui la mesure fait grief.

c) *Abords des monuments classés ou inscrits*

Dès qu'un monument a fait l'objet d'un classement ou d'une inscription sur l'inventaire, il est institué pour sa protection et sa mise en valeur un périmètre de visibilité de 500 mètres (1) dans lequel tout immeuble nu ou bâti visible du monument protégé ou en même temps que lui est frappé de la servitude des « abords » dont les effets sont visés au III A-2° (art. 1^{er} et 3 de la loi du 31 décembre 1913 sur les monuments historiques).

La servitude des abords est suspendue par la création d'une zone de protection du patrimoine architectural et urbain (art. 70 de la loi n° 83-8 du 7 janvier 1983), par contre elle est sans incidence sur les immeubles classés ou inscrits sur l'inventaire supplémentaire.

L'article 72 de la loi n° 83-8 du 7 janvier 1983 relative à la répartition de compétences entre les communes, les départements, les régions et l'Etat a abrogé les articles 17 et 28 de la loi du 2 mai 1930 relative à la protection des monuments naturels et des sites, qui permettaient d'établir autour des monuments historiques une zone de protection déterminée comme en matière de protection des sites. Toutefois, les zones de protection créées en application des articles précités de la loi du 2 mai 1930 continuent à produire leurs effets jusqu'à leur suppression ou leur remplacement par des zones de protection du patrimoine architectural et urbain.

Dans ces zones, le permis de construire ne pourra être délivré qu'avec l'accord exprès du ministre chargé des monuments historiques et des sites ou de son délégué ou de l'autorité mentionnée dans le décret instituant la zone de protection (art. R. 421-38-6 du code de l'urbanisme).

B. - INDEMNISATION

a) *Classement*

Le classement d'office peut donner droit à indemnité au profit du propriétaire, s'il résulte des servitudes et obligations qui en découlent, une modification de l'état ou de l'utilisation des lieux déterminant un préjudice direct matériel et certain.

La demande d'indemnité devra être adressée au préfet et produite dans les six mois à dater de la notification du décret de classement. Cet acte doit faire connaître au propriétaire son droit éventuel à indemnité (Cass. civ. 1, 14 avril 1956 : JC, p. 56, éd. G., IV, 74).

A défaut d'accord amiable, l'indemnité est fixée par le juge de l'expropriation saisi par la partie la plus diligente (loi du 30 décembre 1966, article 1^{er}, modifiant l'article 5 de la loi du 31 décembre 1913, décret du 10 septembre 1970, article 1^{er} à 3). L'indemnité est alors fixée dans les conditions prévues à l'article 13 de l'ordonnance du 23 octobre 1958 (art. L. 13-4 du code de l'expropriation).

Les travaux de réparation ou d'entretien et de restauration exécutés à l'initiative du propriétaire après autorisation et sous surveillance des services compétents, peuvent donner lieu à participation de l'Etat qui peut atteindre 50 p. 100 du montant total des travaux.

Lorsque l'Etat prend en charge une partie des travaux, l'importance de son concours est fixée en tenant compte de l'intérêt de l'édifice, de son état actuel, de la nature des travaux projetés et enfin des sacrifices consentis par les propriétaires ou toutes autres personnes intéressées à la conservation du monument (décret du 18 mars 1924, art. 11).

b) *Inscription sur l'inventaire supplémentaire des monuments historiques*

Les travaux d'entretien et de réparation que nécessite la conservation de tels immeubles ou parties d'immeubles peuvent, le cas échéant, faire l'objet d'une subvention de l'Etat dans la limite de 40 p. 100 de la dépense engagée. Ces travaux doivent être exécutés sous le contrôle du service des monuments historiques (loi de finances du 24 mai 1951).

c) *Abords des monuments classés ou inscrits*

Aucune indemnisation n'est prévue.

(1) L'expression « périmètre de 500 mètres » employée par la loi doit s'entendre de la distance de 500 mètres entre l'immeuble classé ou inscrit et la construction projetée (Conseil d'Etat, 29 janvier 1971, S.C.I. « La Charmille de Monsoult » : rec. p. 87, et 15 janvier 1982, Société de construction « Résidence Val Saint-Jacques » : DA 1982 n° 112).

C. - PUBLICITÉ

a) *Classement et inscription sur l'inventaire des monuments historiques*

Publicité annuelle au *Journal officiel* de la République française.

Notification aux propriétaires des décisions de classement ou d'inscription sur l'inventaire.

b) *Abords des monuments classés ou inscrits*

Les propriétaires concernés sont informés à l'occasion de la publicité afférente aux décisions de classement ou d'inscription.

La servitude « abords » est indiquée au certificat d'urbanisme.

III. - EFFETS DE LA SERVITUDE

A. - PRÉROGATIVES DE LA PUISSANCE PUBLIQUE

1° *Prérogatives exercées directement par la puissance publique*

a) *Classement*

Possibilité pour le ministre chargé des affaires culturelles de faire exécuter par les soins de l'administration et aux frais de l'Etat et avec le concours éventuel des intéressés, les travaux de réparation ou d'entretien jugés indispensables à la conservation des monuments classés (art. 9 de la loi modifiée du 31 décembre 1913).

Possibilité pour le ministre chargé des affaires culturelles de faire exécuter d'office par son administration les travaux de réparation ou d'entretien faute desquels la conservation serait gravement compromise et auxquels le propriétaire n'aurait pas procédé après mise en demeure ou décision de la juridiction administrative en cas de contestation. La participation de l'Etat au coût des travaux ne pourra être inférieure à 50 p. 100. Le propriétaire peut s'exonérer de sa dette en faisant abandon de l'immeuble à l'Etat (loi du 30 décembre 1966, art. 2 ; décret n° 70-836 du 10 septembre 1970, titre II) (1).

Possibilité pour le ministre chargé des affaires culturelles, de poursuivre l'expropriation de l'immeuble au nom de l'Etat, dans le cas où les travaux de réparation ou d'entretien, faute desquels la conservation serait gravement compromise, n'auraient pas été entrepris par le propriétaire après mise en demeure ou décision de la juridiction administrative en cas de contestation (art. 9-1 de la loi du 31 décembre 1913 ; décret n° 70-836 du 10 septembre 1970, titre III).

Possibilité pour le ministre chargé des affaires culturelles de poursuivre, au nom de l'Etat, l'expropriation d'un immeuble classé ou en instance de classement en raison de l'intérêt public qu'il offre du point de vue de l'histoire ou de l'art. Cette possibilité est également offerte aux départements et aux communes (art. 6 de la loi du 31 décembre 1913).

Possibilité pour le ministre chargé des affaires culturelles de poursuivre l'expropriation d'un immeuble non classé. Tous les effets du classement s'appliquent au propriétaire dès que l'administration lui a notifié son intention d'exproprier. Ils cessent de s'appliquer si la déclaration d'utilité publique n'intervient pas dans les douze mois de cette notification (art. 7 de la loi du 31 décembre 1913).

Possibilité de céder de gré à gré à des personnes publiques ou privées les immeubles classés expropriés. La cession à une personne privée doit être approuvée par décret en Conseil d'Etat (art. 9-2 de la loi du 31 décembre 1913, décret n° 70-836 du 10 septembre 1970).

b) *Inscription sur l'inventaire supplémentaire des monuments historiques*

Possibilité pour le ministre chargé des affaires culturelles d'ordonner qu'il soit sursis à des travaux devant conduire au morcellement ou au dépeçage de l'édifice dans le seul but de vendre des matériaux ainsi détachés. Cette possibilité de surseoir aux travaux ne peut être utilisée qu'en l'absence de mesure de classement qui doit en tout état de cause, intervenir dans le délai de cinq ans.

(1) Lorsque l'administration se charge de la réparation ou de l'entretien d'un immeuble classé, l'Etat répond des dommages causés au propriétaire, par l'exécution des travaux ou à l'occasion de ces travaux, sauf faute du propriétaire ou cas de force majeure (Conseil d'Etat, 5 mars 1982, Guetie Jean : rec., p. 100).

2° Obligations de faire imposées au propriétaire

a) Classement

(Art. 9 de la loi du 31 décembre 1913 et art. 10 du décret du 18 mars 1924)

Obligation pour le propriétaire de demander l'accord du ministre chargé des monuments historiques avant d'entreprendre tout travail de restauration, de réparation ou de modification, de procéder à tout déplacement ou destruction de l'immeuble. La démolition de ces immeubles demeure soumise aux dispositions de la loi du 31 décembre 1913 (art. L. 430-1, dernier alinéa, du code de l'urbanisme).

Les travaux autorisés sont exécutés sous la surveillance du service des monuments historiques. Il est à noter que les travaux exécutés sur les immeubles classés sont exemptés de permis de construire (art. R. 422-2 b du code de l'urbanisme), dès lors qu'ils entrent dans le champ d'application du permis de construire.

Lorsque les travaux nécessitent une autorisation au titre des installations et travaux divers du code de l'urbanisme (art. R. 442-2), le service instructeur doit recueillir l'accord du ministre chargé des monuments historiques, prévu à l'article 9 de la loi du 31 décembre 1913. Cette autorisation qui doit être accordée de manière expresse, n'est soumise à aucun délai d'instruction et peut être délivrée indépendamment de l'autorisation d'installation et travaux divers. Les mêmes règles s'appliquent pour d'autres travaux soumis à autorisation ou déclaration en vertu du code de l'urbanisme (clôtures, terrains de camping et caravanes, etc.).

Obligation pour le propriétaire, après mise en demeure, d'exécuter les travaux d'entretien ou de réparation faute desquels la conservation d'un immeuble classé serait gravement compromise. La mise en demeure doit préciser le délai d'exécution des travaux et la part des dépenses qui sera supportée par l'Etat et qui ne pourra être inférieure à 50 p. 100.

Obligation d'obtenir du ministre chargé des monuments historiques, une autorisation spéciale pour adosser une construction neuve à un immeuble classé (art. 12 de la loi du 31 décembre 1913). Aussi, le permis de construire concernant un immeuble adossé à un immeuble classé ne peut être délivré qu'avec l'accord exprès du ministre chargé des monuments historiques ou de son délégué (art. R. 421-38-3 du code de l'urbanisme) (1).

Ce permis de construire ne peut être obtenu tacitement (art. R. 421-12 et R. 421-19 b du code de l'urbanisme). Un exemplaire de la demande de permis de construire est transmis par le service instructeur, au directeur régional des affaires culturelles (art. R. 421-38-3 du code de l'urbanisme).

Lorsque les travaux concernant un immeuble adossé à un immeuble classé sont exemptés de permis de construire mais soumis au régime de déclaration en application de l'article L. 422-2 du code de l'urbanisme, le service instructeur consulte l'autorité visée à l'article R. 421-38-3 du code de l'urbanisme. L'autorité ainsi concernée fait connaître à l'autorité compétente son opposition ou les prescriptions qu'elle demande dans un délai d'un mois à dater de la réception de la demande d'avis par l'autorité consultée. A défaut de réponse dans ce délai, elle est réputée avoir émis un avis favorable (art. R. 422-8 du code de l'urbanisme).

Le propriétaire qui désire édifier une clôture autour d'un immeuble classé, doit faire une déclaration de clôture en mairie, qui tient lieu de la demande d'autorisation prévue à l'article 12 de la loi du 31 décembre 1913.

Obligation pour le propriétaire d'un immeuble classé d'aviser l'acquéreur, en cas d'aliénation, de l'existence de cette servitude.

Obligation pour le propriétaire d'un immeuble classé de notifier au ministre chargé des affaires culturelles toute aliénation quelle qu'elle soit, et ceci dans les quinze jours de sa date.

Obligation pour le propriétaire d'un immeuble classé d'obtenir du ministre chargé des affaires culturelles, un accord préalable quant à l'établissement d'une servitude conventionnelle.

b) Inscription sur l'inventaire supplémentaire des monuments historiques

(Art. 2 de la loi du 31 décembre 1913 et art. 12 du décret du 18 mars 1924)

Obligation pour le propriétaire d'avertir le Directeur régional des affaires culturelles quatre mois avant d'entreprendre les travaux modifiant l'immeuble ou la partie d'immeuble inscrit. Ces travaux sont obligatoirement soumis à permis de construire dès qu'ils entrent dans son champ d'application (art. L. 422-4 du code de l'urbanisme).

(1) Les dispositions de cet article ne sont applicables qu'aux projets de construction jouxtant un immeuble bâti et non aux terrains limitrophes (Conseil d'Etat, 15 mai 1981, Mme Castel : DA 1981, n° 212).

Le ministre peut interdire les travaux qu'en engageant la procédure de classement dans les quatre mois, sinon le propriétaire reprend sa liberté (Conseil d'Etat, 2 janvier 1959, Dame Crozes : rec., p. 4).

Obligation pour le propriétaire qui désire démolir partiellement ou totalement un immeuble inscrit, de solliciter un permis de démolir. Un exemplaire de la demande est transmis au directeur régional des affaires culturelles (art. R. 430-4 et R. 430-5 du code de l'urbanisme). La décision doit être conforme à l'avis du ministre chargé des monuments historiques ou de son délégué (art. L. 430-8, R. 430-10 et R. 430-12 [1°] du code de l'urbanisme).

c) Abords des monuments classés ou inscrits

(Art. 1^{er}, 13 et 13 bis de la loi du 31 décembre 1913)

Obligation au titre de l'article 13 bis de la loi de 1913, pour les propriétaires de tels immeubles, de solliciter l'autorisation préfectorale préalablement à tous travaux de construction nouvelle, de transformation et de modification de nature à en affecter l'aspect (ravalement, gros entretien, peinture, aménagement des toits et façades, etc.), de toute démolition et de tout déboisement.

Lorsque les travaux nécessitent la délivrance d'un permis de construire, ledit permis ne peut être délivré qu'avec l'accord de l'architecte des bâtiments de France. Cet accord est réputé donné faute de réponse dans un délai d'un mois suivant la transmission de la demande de permis de construire par l'autorité chargée de son instruction, sauf si l'architecte des bâtiments de France fait connaître dans ce délai, par une décision motivée, à cette autorité, son intention d'utiliser un délai plus long qui ne peut, en tout état de cause, excéder quatre mois (art. R. 421-38-4 du code de l'urbanisme).

L'évocation éventuelle du dossier par le ministre chargé des monuments historiques empêche toute délivrance tacite du permis de construire.

Lorsque les travaux sont exemptés de permis de construire mais soumis au régime de déclaration en application de l'article L. 422-2 du code de l'urbanisme, le service instructeur consulte l'autorité mentionnée à l'article R. 421-38-4 du code de l'urbanisme. L'autorité ainsi consultée fait connaître à l'autorité compétente son opposition ou les prescriptions qu'elle demande dans un délai d'un mois à dater de la réception de la demande d'avis par l'autorité consultée. A défaut de réponse dans ce délai, elle est réputée avoir émis un avis favorable (art. R. 422-8 du code de l'urbanisme).

Lorsque les travaux nécessitent une autorisation au titre des installations et travaux divers, l'autorisation exigée par l'article R. 442-2 du code de l'urbanisme tient lieu de l'autorisation exigée en vertu de l'article 13 bis de la loi du 31 décembre 1913 lorsqu'elle est donnée avec l'accord de l'architecte des bâtiments de France (art. R. 442-13 du code de l'urbanisme) et ce, dans les territoires où s'appliquent les dispositions de l'article R. 442-2 du code de l'urbanisme, mentionnées à l'article R. 442-1 dudit code).

Le permis de démolir visé à l'article L. 430-1 du code de l'urbanisme tient lieu d'autorisation de démolir prévue par l'article 13 bis de la loi du 31 décembre 1913. Dans ce cas, la décision doit être conforme à l'avis du ministre chargé des monuments historiques ou de son délégué (art. R. 430-12 du code de l'urbanisme).

Lorsque l'immeuble est inscrit sur l'inventaire supplémentaire des monuments historiques, ou situé dans le champ de visibilité d'un édifice classé ou inscrit et que par ailleurs cet immeuble est insalubre, sa démolition est ordonnée par le préfet (art. L. 28 du code de la santé publique) après avis de l'architecte des bâtiments de France. Cet avis est réputé délivré en l'absence de réponse dans un délai de quinze jours (art. R. 430-27 du code de l'urbanisme).

Lorsqu'un immeuble menaçant ruine, est inscrit sur l'inventaire des monuments historiques, ou situé dans le champ de visibilité d'un édifice classé ou inscrit ou est protégé au titre des articles 4, 9, 17 ou 28 de la loi du 2 mai 1930, et que par ailleurs cet immeuble est déclaré par le maire « immeuble menaçant ruine », sa réparation ou sa démolition ne peut être ordonnée par ce dernier qu'après avis de l'architecte des bâtiments de France. Cet avis est réputé délivré en l'absence de réponse dans un délai de huit jours (art. R. 430-26 du code de l'urbanisme).

En cas de péril imminent donnant lieu à l'application de la procédure prévue à l'article L. 511-3 du code de la construction et de l'habitation, le maire en informe l'architecte des bâtiments de France en même temps qu'il adresse l'avertissement au propriétaire.

B. - LIMITATIONS AU DROIT D'UTILISER LE SOL

1^o Obligations passives

Immeubles classés, inscrits sur l'inventaire ou situés dans le champ de visibilité des monuments classés ou inscrits

Interdiction de toute publicité sur les immeubles classés ou inscrits (art. 4 de la loi n° 79-1150 du 29 décembre 1979 relative à la publicité, aux enseignes et préenseignes) ainsi que dans les zones de protection délimitées autour des monuments historiques classés, dans le champ de visibilité des immeubles classés ou inscrits et à moins de 100 mètres de ceux-ci (art. 7 de la loi du 29 décembre 1979). Il peut être dérogé à ces interdictions dans les formes prévues à la section 4 de la dite loi, en ce qui concerne les zones mentionnées à l'article 7 de la loi du 29 décembre 1979.

Les préenseignes sont soumises aux dispositions visées ci-dessus concernant la publicité (art. 18 de la loi du 29 décembre 1979).

L'installation d'une enseigne est soumise à autorisation dans les lieux mentionnés aux articles 4 et 7 de la loi du 29 décembre 1979 (art. 17 de ladite loi).

Interdiction d'installer des campings, sauf autorisation préfectorale, à moins de 500 mètres d'un monument classé ou inscrit. Obligation pour le maire de faire connaître par affiche à la porte de la mairie et aux points d'accès du monument l'existence d'une zone interdite aux campeurs (décret n° 68-134 du 9 février 1968).

Interdiction du camping et du stationnement de caravanes pratiqués isolément, ainsi que l'installation de terrains de camping et de caravanage à l'intérieur des zones de protection autour d'un monument historique classé, inscrit ou en instance de classement, défini au 3^o de l'article 1^{er} de la loi du 31 décembre 1913 ; une dérogation peut être accordée par le préfet ou le maire après avis de l'architecte des bâtiments de France (art. R. 443-9 du code de l'urbanisme). Obligation pour le maire de faire connaître par affiche à la porte de la mairie et aux principales voies d'accès de la commune, l'existence d'une zone de stationnement réglementé des caravanes.

2^o Droits résiduels du propriétaire

a) Classement

Le propriétaire d'un immeuble classé peut le louer, procéder aux réparations intérieures qui n'affectent pas les parties classées, notamment installer une salle de bain, le chauffage central. Il n'est jamais tenu d'ouvrir sa maison aux visiteurs et aux touristes, par contre, il est libre s'il le désire d'organiser une visite dans les conditions qu'il fixe lui-même.

Le propriétaire d'un immeuble classé peut, si des travaux nécessaires à la conservation de l'édifice sont exécutés d'office, solliciter dans un délai d'un mois à dater du jour de la notification de la décision de faire exécuter les travaux d'office, l'Etat d'engager la procédure d'expropriation. L'Etat doit faire connaître sa décision dans un délai de six mois, mais les travaux ne sont pas suspendus (art. 2 de la loi du 30 décembre 1966 ; art. 7 et 8 du décret du 10 septembre 1970).

La collectivité publique (Etat, département ou commune) devenue propriétaire d'un immeuble classé à la suite d'une procédure d'expropriation engagée dans les conditions prévues par la loi du 31 décembre 1913 (art. 6), peut le céder de gré à gré à une personne publique ou privée qui s'engage à l'utiliser aux fins et conditions prévues au cahier des charges annexé à l'acte de cession. La cession à une personne privée doit être approuvée par décret en Conseil d'Etat (art. 9-2 de la loi de 1913, art. 10 du décret n° 70-836 du 10 septembre 1970 et décret n° 70-837 du 10 septembre 1970).

b) Inscription sur l'inventaire supplémentaire des monuments historiques

Néant.

c) Abords des monuments historiques classés ou inscrits

Néant.

LOI DU 31 DÉCEMBRE 1913 sur les monuments historiques

(Journal officiel du 4 janvier 1914)

CHAPITRE I^{er}.

DES IMMEUBLES

« Art. 1^{er}. - Les immeubles dont la conservation présente, au point de vue de l'histoire ou de l'art, un intérêt public, sont classés comme monuments historiques en totalité ou en partie par les soins du ministre chargé des affaires culturelles selon les distinctions établies par les articles ci-après.

(Loi n° 92 du 25 février 1943, art. 1^{er}.) « Sont compris parmi les immeubles susceptibles d'être classés, aux termes de la présente loi :

« 1^o Les monuments mégalithiques, les terrains qui renferment des stations ou gisements préhistoriques ;
« 2^o Les immeubles dont le classement est nécessaire pour isoler, dégager ou assainir un immeuble classé ou proposé pour le classement ;

« 3^o D'une façon générale, les immeubles nus ou bâtis situés dans le champ de visibilité d'un immeuble classé ou proposé pour le classement. Est considéré, pour l'application de la présente loi, comme étant situé dans le champ de visibilité d'un immeuble classé ou proposé pour le classement, tout autre immeuble, nu ou bâti, visible du premier ou visible en même temps que lui, et situé dans un périmètre n'excédant pas 500 mètres. » (Loi n° 62-824 du 21 juillet 1962.) « A titre exceptionnel, ce périmètre peut être étendu à plus de 500 mètres. Un décret en Conseil d'Etat, pris après avis de la commission supérieure des monuments historiques, déterminera les monuments auxquels s'applique cette extension et délimitera le périmètre de protection propre à chacun d'eux. »

A compter du jour où l'administration des affaires culturelles notifie au propriétaire sa proposition de classement, tous les effets du classement s'appliquent de plein droit à l'immeuble visé. Ils cessent de s'appliquer si la décision de classement n'intervient pas dans les « douze mois » (1) de cette notification.

(Décret n° 59-89 du 7 janvier 1959, art. 15-1.) « Tout arrêté ou décret qui prononcera un classement après la promulgation de la présente loi sera publié, par les soins de l'administration des affaires culturelles, au bureau des hypothèques de la situation de l'immeuble classé.

« Cette publication, qui ne donnera lieu à aucune perception au profit du Trésor, sera faite dans les formes et de la manière prescrites par les lois et règlements concernant la publicité foncière. »

Art. 2. - Sont considérés comme régulièrement classés avant la promulgation de la présente loi :

1^o Les immeubles inscrits sur la liste générale des monuments classés, publiée officiellement en 1900 par la direction des beaux-arts ;

2^o Les immeubles compris ou non dans cette liste, ayant fait l'objet d'arrêtés ou de décrets de classement, conformément aux dispositions de la loi du 30 mars 1887.

Dans un délai de trois mois, la liste des immeubles considérés comme classés avant la promulgation de la présente loi sera publiée au Journal officiel. Il sera dressé, pour chacun desdits immeubles, un extrait de la liste reproduisant tout ce qui le concerne ; cet extrait sera transcrit au bureau des hypothèques de la situation de l'immeuble, par les soins de l'administration des affaires culturelles. Cette transcription ne donnera lieu à aucune perception au profit du Trésor.

La liste des immeubles classés sera tenue à jour et rééditée au moins tous les dix ans.

(Décret n° 61-428 du 18 avril 1961.) « Les immeubles ou parties d'immeubles publics ou privés qui, sans justifier une demande de classement immédiat, présentent un intérêt d'histoire ou d'art suffisant pour en rendre désirable la préservation, pourront, à toute époque, être inscrits, (Décret n° 84-1006 du 15 novembre 1984, art. 5.) « par arrêté du commissaire de la République de région », sur un inventaire supplémentaire. » (Loi n° 92 du 25 février 1943, art. 2.) « Peut être également inscrit dans les mêmes conditions tout immeuble nu ou bâti situé dans le champ de visibilité d'un immeuble déjà classé ou inscrit. »

(Loi du 23 juillet 1927, art. 1^{er}, modifié par la loi du 27 août 1941, art. 2.) « L'inscription sur cette liste sera notifiée aux propriétaires et entraînera pour eux l'obligation de ne procéder à aucune modification de l'immeuble ou partie de l'immeuble inscrit sans avoir, quatre mois auparavant, avisé le ministre chargé des affaires culturelles de leur intention et indiqué les travaux qu'ils se proposent d'effectuer. »

(Loi du 23 juillet 1927, art. 1^{er}.) « Le ministre ne pourra s'opposer auxdits travaux qu'en engageant la procédure de classement telle qu'elle est prévue par la présente loi.

« Toutefois, si lesdits travaux avaient pour dessein ou pour effet d'opérer le morcellement ou le dépeçage de l'édifice ou de la partie d'édifice inscrit à l'inventaire dans le seul but de vendre en totalité ou en partie les matériaux ainsi détachés, le ministre aurait un délai de cinq années pour procéder au classement et pourrait, en attendant, surseoir aux travaux dont il s'agit. »

(1) Délais fixés par l'article 1^{er} de la loi du 27 août 1941.

(Loi n° 51-630 du 24 mai 1951, art. 10.) « Les préfets de région sont autorisés à subventionner, dans la limite de 40 p. 100 de la dépense effective, les travaux d'entretien et de réparation que nécessite la conservation des immeubles ou parties d'immeubles inscrits à l'inventaire supplémentaire des monuments historiques. Les travaux s'exécutent sous le contrôle du service des monuments historiques. » (1)

Art. 3. - L'immeuble appartenant à l'Etat est classé par arrêté du ministre chargé des affaires culturelles, en cas d'accord avec le ministre dans les attributions duquel ledit immeuble se trouve placé.

Dans le cas contraire, le classement est prononcé par un décret en Conseil d'Etat.

Art. 4. - L'immeuble appartenant à un département, à une commune ou à un établissement public est classé par un arrêté du ministre chargé des affaires culturelles, s'il y a consentement du propriétaire et avis conforme du ministre sous l'autorité duquel il est placé.

En cas de désaccord, le classement est prononcé par un décret en Conseil d'Etat.

Art. 5 (Loi n° 66-1042 du 30 décembre 1966, art. 1^{er}). - L'immeuble appartenant à toute personne autre que celles énumérées aux articles 3 et 4 est classé par arrêté du ministre chargé des affaires culturelles, s'il y a consentement du propriétaire. L'arrêté détermine les conditions du classement.

A défaut du consentement du propriétaire, le classement est prononcé par un décret en Conseil d'Etat qui détermine les conditions de classement et notamment les servitudes et obligations qui en découlent. Le classement peut alors donner droit à indemnité au profit du propriétaire s'il résulte, des servitudes et obligations dont il s'agit, une modification à l'état ou à l'utilisation des lieux déterminant un préjudice direct, matériel et certain. La demande de l'indemnité devra être produite dans les six mois à dater de la notification du décret de classement. A défaut d'accord amiable, l'indemnité est fixée par le juge de l'expropriation.

Le Gouvernement peut ne pas donner suite au classement d'office dans les conditions ainsi fixées. Il doit alors, dans un délai de trois mois à compter de la notification du jugement, soit abroger le décret de classement, soit poursuivre l'expropriation de l'immeuble.

Art. 6. - Le ministre chargé des affaires culturelles peut toujours, en se conformant aux prescriptions de l'ordonnance n° 58-997 du 23 octobre 1958, poursuivre au nom de l'Etat l'expropriation d'un immeuble déjà classé ou proposé pour le classement, en raison de l'intérêt public qu'il offre au point de vue de l'histoire ou de l'art. Les départements et les communes ont la même faculté.

(Loi n° 92 du 25 février 1943, art. 3.) « La même faculté est ouverte à l'égard des immeubles dont l'acquisition est nécessaire pour isoler, dégager, assainir ou mettre en valeur un immeuble classé ou proposé pour le classement, ou qui se trouvent situés dans le champ de visibilité d'un tel immeuble. »

(Alinéa 3 abrogé par l'article 56 de l'ordonnance n° 58-997 du 23 octobre 1958.)

Art. 7. - A compter du jour où l'administration des affaires culturelles notifie au propriétaire d'un immeuble non classé son intention d'en poursuivre l'expropriation, tous les effets du classement s'appliquent de plein droit à l'immeuble visé. Ils cessent de s'appliquer si la déclaration d'utilité publique n'intervient pas dans les « douze mois » (2) de cette notification.

Lorsque l'utilité publique a été déclarée, l'immeuble peut être classé sans autres formalités par arrêté du ministre chargé des affaires culturelles. A défaut d'arrêté de classement, il demeure néanmoins provisoirement soumis à tous les effets du classement, mais cette sujétion cesse de plein droit si, dans les trois mois de la déclaration d'utilité publique, l'administration ne poursuit pas l'obtention du jugement d'expropriation.

Art. 8. - Les effets du classement suivent l'immeuble classé, en quelque main qu'il passe.

Quiconque aliène un immeuble classé est tenu de faire connaître à l'acquéreur l'existence du classement.

Toute aliénation d'un immeuble classé doit, dans les quinze jours de sa date, être notifiée au ministre chargé des affaires culturelles par celui qui l'a consentie.

L'immeuble classé qui appartient à l'Etat, à un département, à une commune, à un établissement public, ne peut être aliéné qu'après que le ministre chargé des affaires culturelles a été appelé à présenter ses observations ; il devra les présenter dans le délai de quinze jours après la notification. Le ministre pourra, dans le délai de cinq ans, faire prononcer la nullité de l'aliénation consentie sans l'accomplissement de cette formalité.

Art. 9. - L'immeuble classé ne peut être détruit ou déplacé, même en partie, ni être l'objet d'un travail de restauration, de réparation ou de modification quelconque, si le ministre chargé des affaires culturelles n'y a donné son consentement.

Les travaux autorisés par le ministre s'exécutent sous la surveillance de son administration.

Le ministre chargé des affaires culturelles peut toujours faire exécuter par les soins de son administration et aux frais de l'Etat, avec le concours éventuel des intéressés, les travaux de réparation ou d'entretien qui sont jugés indispensables à la conservation des monuments classés n'appartenant pas à l'Etat.

(Loi n° 85-704 du 12 juillet 1985, art. 20-11.) « L'Etat peut, par voie de convention, confier le soin de faire exécuter ces travaux au propriétaire ou à l'affectataire. »

(1) Décret n° 69-131 du 6 février 1969, article 1^{er} : « Le dernier alinéa de l'article 2 de la loi susvisée du 31 décembre 1913 sur les monuments historiques est abrogé en tant qu'il est relatif à la compétence du ministère de l'éducation nationale. »

(2) Délais fixés par l'article 1^{er} de la loi du 27 août 1941.

Art. 9-1 (*Loi n° 66-1042 du 30 décembre 1966, art. 2*). - Indépendamment des dispositions de l'article 9, troisième alinéa ci-dessus, lorsque la conservation d'un immeuble classé est gravement compromise par l'inexécution de travaux de réparation ou d'entretien, le ministre chargé des affaires culturelles peut mettre en demeure le propriétaire de faire procéder auxdits travaux, en lui indiquant le délai dans lequel ceux-ci devront être entrepris et la part de la dépense qui sera supportée par l'Etat, laquelle ne pourra être inférieure à 50 p. 100. La mise en demeure précisera les modalités de versement de la part de l'Etat.

L'arrêté de mise en demeure est notifié au propriétaire. Si ce dernier en conteste le bien-fondé, le tribunal administratif statue sur le litige et peut, le cas échéant, après expertise, ordonner l'exécution de tout ou partie des travaux prescrits par l'administration.

Le recours au tribunal administratif est suspensif.

Sans préjudice de l'application de l'article 10 ci-dessous, faute par le propriétaire de se conformer, soit à l'arrêté de mise en demeure s'il ne l'a pas contesté, soit à la décision de la juridiction administrative, le ministre chargé des affaires culturelles peut, soit faire exécuter d'office les travaux par son administration, soit poursuivre l'expropriation de l'immeuble au nom de l'Etat. Si les travaux sont exécutés d'office, le propriétaire peut solliciter l'Etat d'engager la procédure d'expropriation : l'Etat fait connaître sa décision sur cette requête, qui ne suspend pas l'exécution des travaux, dans un délai de six mois au plus et au terme d'une procédure fixée par décret en Conseil d'Etat. Si le ministre chargé des affaires culturelles a décidé de poursuivre l'expropriation, l'Etat peut, avec leur consentement, se substituer à une collectivité publique locale ou un établissement public.

En cas d'exécution d'office, le propriétaire est tenu de rembourser à l'Etat le coût des travaux exécutés par celui-ci, dans la limite de la moitié de son montant. La créance ainsi née au profit de l'Etat est recouvrée suivant la procédure applicable aux créances de l'Etat étrangères à l'impôt et aux domaines, aux échéances fixées par le ministre chargé des affaires culturelles qui pourra les échelonner sur une durée de quinze ans au plus (*Loi n° 77-1467 du 30 décembre 1977, art. 87*). « les sommes dues portant intérêt au taux légal à compter de la notification de leur montant au propriétaire. » Eventuellement saisi par le propriétaire et compte tenu de ses moyens financiers, le tribunal administratif pourra modifier, dans la même limite maximale, l'échelonnement des paiements. Toutefois, en cas de mutation de l'immeuble à titre onéreux, la totalité des sommes restant dues devient immédiatement exigible à moins que le ministre chargé des affaires culturelles n'ait accepté la substitution de l'acquéreur de l'immeuble dans les obligations du vendeur. Les droits de l'Etat sont garantis par une hypothèque légale inscrite sur l'immeuble à la diligence de l'Etat. Le propriétaire peut toujours s'exonérer de sa dette en faisant abandon de son immeuble à l'Etat.

Art. 9-2 (*Loi n° 66-1042 du 30 décembre 1966, art. 2*). - Les immeubles classés, expropriés par application des dispositions de la présente loi, peuvent être cédés de gré à gré à des personnes publiques ou privées. Les acquéreurs s'engagent à les utiliser aux fins et dans les conditions prévues au cahier des charges annexé à l'acte de cession. Des cahiers des charges types sont approuvés par décret en Conseil d'Etat. En cas de cession à une personne privée, le principe et les conditions de la cession sont approuvés par décret en Conseil d'Etat, l'ancien propriétaire ayant été mis en demeure de présenter ses observations.

Les dispositions de l'article 8 (4^e alinéa) restent applicables aux cessions faites à des personnes publiques en vertu des dispositions du premier alinéa du présent article.

Art. 10 (*Loi n° 66-1042 du 30 décembre 1966, art. 3*). - « Pour assurer l'exécution des travaux urgents de consolidation dans les immeubles classés ou des travaux de réparation ou d'entretien faute desquels la conservation des immeubles serait compromise, l'administration des affaires culturelles, à défaut d'accord avec les propriétaires, peut, s'il est nécessaire, autoriser l'occupation temporaire de ces immeubles ou des immeubles voisins.

« Cette occupation est ordonnée par un arrêté préfectoral préalablement notifié au propriétaire et sa durée ne peut en aucun cas excéder six mois.

« En cas de préjudice causé, elle donne lieu à une indemnité qui est réglée dans les conditions prévues par la loi du 29 décembre 1982. »

Art. 11. - Aucun immeuble classé ou proposé pour le classement ne peut être compris dans une enquête aux fins d'expropriation pour cause d'utilité publique qu'après que le ministre chargé des affaires culturelles aura été appelé à présenter ses observations.

Art. 12. - Aucune construction neuve ne peut être adossée à un immeuble classé sans une autorisation spéciale du ministre chargé des affaires culturelles.

Nul ne peut acquérir de droit par prescription sur un immeuble classé.

Les servitudes légales qui peuvent causer la dégradation des monuments ne sont pas applicables aux immeubles classés.

Aucune servitude ne peut être établie par convention sur un immeuble classé qu'avec l'agrément du ministre chargé des affaires culturelles.

Art. 13 (*Décret n° 59-89 du 7 janvier 1959, art. 15-2*). - Le déclassement total ou partiel d'un immeuble classé est prononcé par un décret en Conseil d'Etat, soit sur la proposition du ministre chargé des affaires culturelles, soit à la demande du propriétaire. Le déclassement est notifié aux intéressés et publié au bureau des hypothèques de la situation des biens dans les mêmes conditions que le classement.

Art. 13 bis (Loi n° 66-1042 du 30 décembre 1966, art. 4). - « Lorsqu'un immeuble est situé dans le champ de visibilité d'un édifice classé ou inscrit, il ne peut faire l'objet, tant de la part des propriétaires privés que des collectivités et établissements publics, d'aucune construction nouvelle, d'aucune démolition, d'aucun déboisement, d'aucune transformation ou modification de nature à en affecter l'aspect, sans une autorisation préalable. »

(Loi n° 92 du 25 février 1943, art. 4.) « Le permis de construire délivré en vertu des lois et règlements sur l'alignement et sur les plans communaux et régionaux d'aménagement et d'urbanisme tient lieu de l'autorisation prévue à l'alinéa précédent s'il est revêtu du visa de l'architecte départemental des monuments historiques. »

Art. 13 ter (Décret n° 77-759 du 7 juillet 1977, art. 8). - « Lorsqu'elle ne concerne pas des travaux pour lesquels le permis de construire, le permis de démolir ou l'autorisation mentionnée à l'article R. 442-2 du code de l'urbanisme est nécessaire, la demande d'autorisation prévue à l'article 13 bis est adressée au préfet ; » (Décret n° 70-836 du 10 septembre 1970, art. 12.) « ce dernier statue après avoir recueilli l'avis de l'architecte des bâtiments de France ou de l'architecte départemental des monuments historiques. »

(Loi n° 92 du 25 février 1943, art. 4.) « Si le préfet n'a pas notifié sa réponse aux intéressés dans le délai de quarante jours à dater du dépôt de leur demande, ou si cette réponse ne leur donne pas satisfaction, ils peuvent saisir le ministre chargé des affaires culturelles, dans les deux mois suivant la notification de la réponse du préfet ou l'expiration du délai de quarante jours imparti au préfet pour effectuer ladite notification. »

« Le ministre statue. Si sa décision n'a pas été notifiée aux intéressés dans le délai de trois mois à partir de la réception de leur demande, celle-ci est considérée comme rejetée. »

« Les auteurs de la demande sont tenus de se conformer aux prescriptions qui leur sont imposées pour la protection de l'immeuble classé ou inscrit soit par l'architecte départemental des monuments historiques dans le cas visé au deuxième alinéa de l'article 13 bis, soit par le préfet ou le ministre chargé des affaires culturelles dans les cas visés aux premier, deuxième et troisième alinéas du présent article. »

CHAPITRE V

DISPOSITIONS PÉNALES

Art. 29 (Loi n° 92 du 25 février 1943, art. 5). - Toute infraction aux dispositions du paragraphe 4 de l'article 2 (modification sans avis préalable d'un immeuble inscrit sur l'inventaire supplémentaire), des paragraphes 2 et 3 de l'article 8 (aliénation d'un immeuble classé), des paragraphes 2 et 3 de l'article 19 (aliénation d'un objet mobilier classé), du paragraphe 2 de l'article 23 (représentation des objets mobiliers classés) (Loi n° 70-1219 du 23 décembre 1970, art. 3.) « du paragraphe 3 de l'article 24 bis (transfert, cession, modification, sans avis préalable d'un objet mobilier inscrit à l'inventaire supplémentaire à la liste des objets mobiliers classés) », sera punie d'une amende de cent cinquante à quinze mille francs (150 à 15 000 francs).

Art. 30 (Loi n° 92 du 25 février 1943, art. 5). - Toute infraction aux dispositions du paragraphe 3 de l'article 1^{er} (effets de la proposition de classement d'un immeuble), de l'article 7 (effet de la notification d'une demande d'expropriation), des paragraphes 1^{er} et 2 de l'article 9 (modification d'un immeuble classé), de l'article 12 (constructions neuves, servitudes) ou de l'article 22 (modification d'un objet mobilier classé) de la présente loi, sera punie d'une amende de cent cinquante à quinze mille francs (150 à 15 000 francs), sans préjudice de l'action en dommages-intérêts qui pourra être exercée contre ceux qui auront ordonné les travaux exécutés ou les mesures en violation desdits articles.

En outre, le ministre chargé des affaires culturelles peut prescrire la remise en état des lieux aux frais des délinquants. Il peut également demander de prescrire ladite remise en état à la juridiction compétente, laquelle peut éventuellement soit fixer une astreinte, soit ordonner l'exécution d'office par l'administration aux frais des délinquants.

Art. 30 bis (Loi n° 76-1285 du 31 décembre 1976, art. 50). - Est punie des peines prévues à l'article L. 480-4 du code de l'urbanisme toute infraction aux dispositions des articles 13 bis et 13 ter de la présente loi.

Les dispositions des articles L. 480-1, L. 480-2, L. 480-3 et L. 480-5 à L. 480-9 du code de l'urbanisme sont applicables aux dispositions visées au précédent alinéa, sous la seule réserve des conditions suivantes :

- les infractions sont constatées en outre par les fonctionnaires et agents commissionnés à cet effet par le ministre chargé des monuments historiques et assermentés ;

- pour l'application de l'article L. 480-5, le tribunal statue soit sur la mise en conformité des lieux avec les prescriptions formulées par le ministre chargé des monuments historiques, soit sur leur rétablissement dans l'état antérieur ;

- le droit de visite prévu à l'article L. 460-1 du code de l'urbanisme est ouvert aux représentants du ministre chargé des monuments historiques : l'article L. 480-12 est applicable.

Art. 31 (Loi n° 92 du 25 février 1943, art. 5). - Quiconque aura aliéné, sciemment acquis ou exporté un objet mobilier classé, en violation de l'article 18 ou de l'article 21 de la présente loi, sera puni d'une amende de trois cents à quarante mille francs (300 à 40 000 francs) (1), et d'un emprisonnement de six jours à trois mois, ou de l'une de ces deux peines seulement, sans préjudice des actions en dommages-intérêts visées en l'article 20 (§ 1^{er}).

Art. 32 (*Abrogé par l'article 6 de la loi n° 80-532 du 15 juillet 1980*).

Art. 33. - Les infractions prévues dans les quatre articles précédents seront constatées à la diligence du ministre chargé des affaires culturelles. Elles pourront l'être par des procès-verbaux dressés par les conservateurs ou les gardiens d'immeubles ou objets mobiliers classés dûment assermentés à cet effet.

Art. 34 (*Loi n° 92 du 25 février 1943, art. 5*). - Tout conservateur ou gardien qui, par suite de négligence grave, aura laissé détruire, abattre, mutiler, dégrader ou soustraire soit un immeuble, soit un objet mobilier classé, sera puni d'un emprisonnement de huit jours à trois mois et d'une amende de cent cinquante à quinze mille francs (150 à 15 000 francs) (1) ou de l'une de ces deux peines seulement.

Art. 34 bis (*Loi n° 92 du 25 février 1943, art. 6*). - Le minimum et le maximum des amendes prévues aux articles 29, 30, 31 et 34 précédents sont portés au double dans le cas de récidive.

Art. 35. - L'article 463 du code pénal est applicable dans les cas prévus au présent chapitre.

Article additionnel (*Loi du 23 juillet 1927, art. 2*). - Quand un immeuble ou une partie d'immeuble aura été morcelé ou dépecé en violation de la présente loi, le ministre chargé des affaires culturelles pourra faire rechercher, partout où ils se trouvent, l'édifice ou les parties de l'édifice détachées et en ordonner la remise en place, sous la direction et la surveillance de son administration, aux frais des délinquants vendeurs et acheteurs pris solidairement.

CHAPITRE VI

DISPOSITIONS DIVERSES

Art. 36 (*Implicitement abrogé depuis l'accession des anciennes colonies et de l'Algérie à l'indépendance*).

Art. 37 (*Loi n° 86-13 du 6 janvier 1986, art. 5*). - « Un décret en Conseil d'Etat détermine les conditions d'application de la présente loi. Il définit notamment les conditions dans lesquelles est dressé de manière périodique, dans chaque région, un état de l'avancement de l'instruction des demandes d'autorisation prévues à l'article 9.

« Ce décret est rendu après avis de la commission supérieure des monuments historiques. »

Cette commission sera également consultée par le ministre chargé des affaires culturelles pour toutes les décisions prises en exécution de la présente loi.

Art. 38. - Les dispositions de la présente loi sont applicables à tous les immeubles et objets mobiliers régulièrement classés avant sa promulgation.

Art. 39. - Sont abrogées les lois du 30 mars 1887, du 19 juillet 1909 et du 16 février 1912 sur la conservation des monuments et objets d'art ayant un intérêt historique et artistique, les paragraphes 4 et 5 de l'article 17 de la loi du 9 décembre 1905 sur la séparation des Eglises et de l'Etat et généralement toutes dispositions contraires à la présente loi.

(1) Loi n° 77-1467 du 30 décembre 1977.

DÉCRET DU 18 MARS 1924
portant règlement d'administration publique
pour l'application de la loi du 31 décembre 1913 sur les monuments historiques
(Journal officiel du 29 mars 1924)

TITRE 1^{er}

DES IMMEUBLES

Art. 1^{er}. (Décret n° 84-1006 du 15 novembre 1984, art. 1^{er}). - Les immeubles visés, d'une part, à l'article 1^{er} de la loi du 31 décembre 1913 et, d'autre part, au quatrième alinéa de son article 2 sont, les premiers, classés à l'initiative du ministre chargé de la culture, les seconds, inscrits sur l'inventaire supplémentaire des monuments historiques à l'initiative du commissaire de la République de région.

Une demande de classement ou d'inscription peut être également présentée par le propriétaire d'un immeuble ainsi que par toute personne physique ou morale y ayant intérêt.

Dans le cas d'un immeuble appartenant à une personne publique, cette demande est présentée par :

1° Le commissaire de la République du département où est situé l'immeuble, si celui-ci appartient à l'Etat ;

2° Le président du conseil régional, avec l'autorisation de ce conseil, si l'immeuble appartient à une région ;

3° Le président du conseil général, avec l'autorisation de ce conseil, si l'immeuble appartient à un département ;

4° Le maire, avec l'autorisation du conseil municipal, si l'immeuble appartient à une commune ;

5° Les représentants légaux d'un établissement public, avec l'autorisation de son organe délibérant, si l'immeuble appartient à cet établissement.

Si l'immeuble a fait l'objet d'une affectation, l'affectataire doit être consulté.

Art. 2. (Décret n° 84-1006 du 15 novembre 1984, art. 2). - Les demandes de classement ou d'inscription sur l'inventaire supplémentaire des monuments historiques sont adressées au commissaire de la République de la région où est situé l'immeuble.

Toutefois, la demande de classement d'un immeuble déjà inscrit sur l'inventaire supplémentaire des monuments historiques est adressée au ministre chargé de la culture.

Toute demande de classement ou d'inscription d'un immeuble doit être accompagnée de sa description ainsi que des documents graphiques le représentant dans sa totalité ou sous ses aspects les plus intéressants.

Art. 3. - Lorsque le ministre des affaires culturelles décide d'ouvrir une instance de classement, conformément au paragraphe 3 de l'article 1^{er} de la loi, il notifie la proposition de classement au propriétaire de l'immeuble ou à son représentant par voie administrative en l'avisant qu'il a un délai de deux mois pour présenter ses observations écrites.

Si l'immeuble appartient à l'Etat, la notification est faite au ministre dont l'immeuble dépend.

Si l'immeuble appartient à un département, la notification est faite au préfet à l'effet de saisir le conseil général de la proposition de classement à la première session qui suit ladite notification : le dossier est retourné au ministre des affaires culturelles avec la délibération intervenue. Cette délibération doit intervenir dans le délai d'un mois à dater de l'ouverture de la session du conseil général.

Si l'immeuble appartient à une commune, la notification est faite au maire par l'intermédiaire du préfet du département ; le maire saisit aussitôt le conseil municipal ; le dossier est retourné au ministre des affaires culturelles avec la délibération intervenue. Cette délibération doit intervenir dans le délai d'un mois à dater de la notification au maire de la proposition de classement.

Si l'immeuble appartient à un établissement public, la notification est adressée au préfet à l'effet d'être transmise par ses soins aux représentants légaux dudit établissement ; le dossier est ensuite retourné au ministre des beaux-arts avec les observations écrites des représentants de l'établissement, lesdites observations devant être présentées dans le délai d'un mois.

Faute par le conseil général, le conseil municipal ou la commission administrative de l'établissement propriétaire de statuer dans les délais précités, il sera passé outre.

Quel que soit le propriétaire de l'immeuble, si celui-ci est affecté à un service public, le service affectataire doit être consulté.

Art. 4. - Le délai de six mois mentionné au paragraphe 3 de l'article 1^{er} de la loi du 31 décembre 1913 court :

1° De la date de la notification au ministre intéressé si l'immeuble appartient à l'Etat ;

2° De la date à laquelle le conseil général est saisi de la proposition de classement, si l'immeuble appartient à un département ;

3° De la date de la notification qui a été faite au maire ou aux représentants légaux de l'établissement, si l'immeuble appartient à une commune ou à un établissement public ;

4° De la date de la notification au propriétaire ou à son représentant, si l'immeuble appartient à un particulier.

Il est délivré récépissé de cette notification par le propriétaire de l'immeuble ou son représentant.

Art. 5 (Décret n° 84-1006 du 15 novembre 1984, art. 3). - Lorsque le commissaire de la République de région reçoit une demande de classement ou d'inscription d'un immeuble sur l'inventaire supplémentaire des monuments historiques ou prend l'initiative de cette inscription, il recueille l'avis de la commission régionale du patrimoine historique, archéologique et ethnologique.

Il peut alors soit prescrire par arrêté l'inscription de cet immeuble à l'inventaire supplémentaire des monuments historiques à l'exception du cas visé au dernier alinéa du présent article, soit proposer au ministre chargé de la culture une mesure de classement.

Le commissaire de la République qui a inscrit un immeuble sur l'inventaire supplémentaire des monuments historiques peut proposer son classement au ministre chargé de la culture.

Lorsque le ministre chargé de la culture est saisi par le commissaire de la République de région d'une proposition de classement, il statue sur cette proposition après avoir recueilli l'avis de la commission supérieure des monuments historiques et, pour les vestiges archéologiques, du Conseil supérieur de la recherche archéologique. Il informe de sa décision le commissaire de la République de région ; il lui transmet les avis de la commission supérieure des monuments historiques et du Conseil supérieur de la recherche archéologique, afin qu'ils soient communiqués à la commission régionale.

Lorsque le ministre chargé de la culture prend l'initiative d'un classement, il demande au commissaire de la République de région de recueillir l'avis de la commission régionale du patrimoine historique, archéologique et ethnologique.

Il consulte ensuite la commission supérieure des monuments historiques ainsi que, pour les vestiges archéologiques, le Conseil supérieur de la recherche archéologique.

Les observations éventuelles du propriétaire sur la proposition de classement sont soumises par le ministre chargé de la culture à la commission supérieure des monuments historiques, avant qu'il ne procède, s'il y a lieu, au classement d'office dans les conditions prévues par les articles 3, 4 et 5 de la loi du 31 décembre 1913 susvisée.

Le classement d'un immeuble est prononcé par un arrêté du ministre chargé de la culture. Toute décision de classement vise l'avis émis par la commission supérieure des monuments historiques.

Lorsque les différentes parties d'un immeuble font à la fois l'objet, les unes, d'une procédure de classement, les autres, d'inscription sur l'inventaire supplémentaire des monuments historiques, les arrêtés correspondants sont pris par le ministre chargé de la culture.

Art. 6. - Toute décision de classement est notifiée, en la forme administrative, au propriétaire ou à son représentant, qui en délivre récépissé. Deux copies de cette décision, certifiées conformes par le ministre des beaux-arts, sont adressées au préfet intéressé pour être simultanément déposées par lui, avec indication des nom et prénoms du propriétaire, son domicile, la date et le lieu de naissance et sa profession, s'il en a une connue, à la conservation des hypothèques de la situation de l'immeuble classé, à l'effet de faire opérer, dans les conditions déterminées par la loi du 24 juillet 1921 et le décret du 28 août 1921, la transcription de la décision.

L'allocation attribuée au conservateur sera celle prévue à l'avant-dernier alinéa de l'article 1^{er} du décret du 26 octobre 1921.

La liste des immeubles classés au cours d'une année est publiée au *Journal officiel* avant l'expiration du premier trimestre de l'année suivante.

Art. 7. - L'immeuble classé est aussitôt inscrit par le ministre des beaux-arts sur la liste mentionnée à l'article 2 de la loi du 31 décembre 1913. Cette liste, établie par département, indique :

1° La nature de l'immeuble ;

2° Le lieu où est situé cet immeuble ;

3° L'étendue du classement intervenu total ou partiel, en précisant, dans ce dernier cas, les parties de l'immeuble auxquelles le classement s'applique ;

4° Le nom et le domicile du propriétaire ;

5° La date de la décision portant classement.

Les mentions prévues aux alinéas 4 et 5 pourront ne pas être publiées dans la liste des immeubles classés rééditée au moins tous les dix ans.

Art. 8. (Abrogé par l'article 13 du décret n° 70-836 du 10 septembre 1970.)

Art. 9. - Le ministre des affaires culturelles donne acte de la notification qui lui est faite de l'aliénation d'un immeuble classé appartenant à un particulier. Il est fait mention de cette aliénation sur la liste générale des monuments classés par l'inscription sur la susdite liste du nom et du domicile du nouveau propriétaire.

(Décret n° 70-836 du 10 septembre 1970, art. 11.) « Pour l'application de l'article 9-1 (5^e alinéa) de la loi susvisée du 31 décembre 1913 modifiée, le ministre des affaires culturelles fait connaître au propriétaire s'il accepte la substitution de l'acquéreur dans ses obligations de débiteur de l'Etat au titre de l'exécution d'office des travaux de l'immeuble cédé. »

Art. 10. - Tout propriétaire d'un immeuble classé, qui se propose soit de déplacer, soit de modifier, même en partie, ledit immeuble, soit d'y effectuer des travaux de restauration, de réparation ou de modification quelconque, soit de lui adosser une construction neuve, est tenu de solliciter l'autorisation du ministre des beaux-arts.

Sont compris parmi ces travaux :

Les fouilles dans un terrain classé, l'exécution de peintures murales, de badigeons, de vitraux ou de sculptures, la restauration de peintures et vitraux anciens, les travaux qui ont pour objet de dégager, agrandir, isoler ou protéger un monument classé et aussi les travaux tels qu'installations de chauffage, d'éclairage, de distribution d'eau, de force motrice et autres qui pourraient soit modifier une partie quelconque du monument, soit en compromettre la conservation.

Aucun objet mobilier ne peut être placé à perpétuelle demeure dans un monument classé sans l'autorisation du ministre des affaires culturelles. Il en est de même de toutes autres installations placées soit sur les façades, soit sur la toiture du monument.

La demande formée par le propriétaire est accompagnée des plans, projets et de tous documents utiles.

Le délai de préavis de quatre mois que doit observer le propriétaire avant de pouvoir procéder à aucune modification de l'édifice inscrit court du jour où le propriétaire a, par lettre recommandée, prévenu le préfet de son intention.

Art. 13. - Le déclassement d'un immeuble a lieu après l'accomplissement des formalités prescrites pour le classement par le présent décret.

DÉCRET N° 70-836 DU 10 SEPTEMBRE 1970

pris pour l'application de la loi n° 66-1042 du 30 décembre 1966
modifiant la loi du 31 décembre 1913 sur les monuments historiques

(Journal officiel du 23 septembre 1970)

TITRE I^{er}

DROIT DU PROPRIÉTAIRE A UNE INDEMNITÉ EN CAS DE CLASSEMENT D'OFFICE

Art. 1^{er}. - La demande par laquelle le propriétaire d'un immeuble classé d'office réclame l'indemnité prévue par l'alinéa 2 de l'article 5 de la loi susvisée du 31 décembre 1913 modifiée est adressée au préfet.

Art. 2. - A défaut d'accord amiable dans un délai de six mois à compter de la date de la demande d'indemnité mentionnée à l'article précédent, la partie la plus diligente peut saisir le juge de l'expropriation dans les conditions prévues à l'article 13 de l'ordonnance susvisée du 23 octobre 1958.

Art. 3. - Le juge de l'expropriation statue selon la procédure définie en matière d'expropriation.

TITRE II

EXÉCUTION D'OFFICE DES TRAVAUX D'ENTRETIEN OU DE RÉPARATION

Art. 4. - Il est procédé à la mise en demeure prévue à l'article 9-I de la loi modifiée du 31 décembre 1913 dans les conditions ci-après :

- le rapport constatant la nécessité des travaux de conservation des parties classées d'un immeuble dans les conditions prévues à l'article 9-I et décrivant et estimant les travaux à exécuter est soumis à la commission supérieure des monuments historiques ;

- l'arrêté de mise en demeure, pris par le ministre des affaires culturelles, est notifié au propriétaire ou à son représentant par lettre recommandée avec demande d'avis de réception.

(Décret n° 82-68 du 20 janvier 1982, art. 1^{er}.) « L'arrêté de mise en demeure donne au propriétaire, pour assurer l'exécution des travaux, le choix entre l'architecte désigné par l'administration et un architecte qu'il peut désigner lui-même. S'il procède à cette désignation, le propriétaire doit solliciter l'agrément du ministre chargé de la culture dans les deux mois qui suivent la mise en demeure. »

A défaut de réponse du ministre dans un délai de quinze jours, l'agrément est réputé accordé. Lorsqu'il a rejeté deux demandes d'agrément, le ministre peut désigner un architecte en chef des monuments historiques pour exécuter les travaux.

Art. 5. - L'arrêté fixe, à compter de la date d'approbation du devis, les délais dans lesquels les travaux devront être entrepris et exécutés ; il détermine également la proportion dans laquelle l'Etat participe au montant des dépenses réellement acquittées par le propriétaire pour l'exécution des travaux qui ont été l'objet de la mise en demeure ; cette participation est versée sous forme de subvention partie au cours des travaux et partie après leur exécution.

Art. 6. - Lorsque le ministre des affaires culturelles décide, conformément aux dispositions de l'article 9-I (4^e alinéa) de la loi susvisée du 31 décembre 1913 modifiée, de faire exécuter les travaux d'office, il notifie sa décision au propriétaire ou à son représentant, par lettre recommandée avec demande d'avis de réception.

TITRE III

DEMANDE D'EXPROPRIATION

Art. 7. - Le propriétaire dispose d'un délai d'un mois, à compter de la notification prévue à l'article 6 ci-dessus, pour demander au préfet d'engager la procédure d'expropriation prévue à l'article 9-I (4^e alinéa) de la loi susvisée du 31 décembre 1913 modifiée, sa demande est faite par lettre recommandée avec demande d'avis de réception ; elle comporte l'indication du prix demandé par le propriétaire pour la cession de son immeuble. Le préfet instruit la demande dans les conditions prévues aux articles R. 10 et suivants du code du domaine de l'Etat ; le ministre des affaires culturelles statue dans un délai maximal de six mois à compter de la réception de la demande.

Art. 8. - Lorsque le ministre décide de recourir à l'expropriation, l'indemnité est fixée, à défaut d'accord amiable, par la juridiction compétente en matière d'expropriation.

La part des frais engagés pour les travaux exécutés d'office en vertu de l'article 9 (alinéa 3) de la loi susvisée du 31 décembre 1913 est déduite de l'indemnité d'expropriation dans la limite du montant de la plus-value apportée à l'immeuble par lesdits travaux.

TITRE IV

DISPOSITIONS DIVERSES

Art. 9. - Lorsque le propriétaire désire s'exonérer de sa dette en faisant abandon de son immeuble à l'Etat, conformément aux dispositions de l'article 9-1 de la loi du 31 décembre 1913 modifiée, il adresse au préfet une déclaration d'abandon par laquelle il s'engage à signer l'acte administratif authentifiant cette déclaration.

L'Etat procède à la purge des hypothèques et des privilèges régulièrement inscrits sur l'immeuble abandonné, dans la limite de la valeur vénale de cet immeuble.

Art. 10. - Lorsqu'une personne morale de droit public qui avait acquis un immeuble classé par la voie de l'expropriation cède cet immeuble à une personne privée en vertu des dispositions de la loi susvisée du 31 décembre 1913 modifiée, le ministre des affaires culturelles adresse au propriétaire exproprié, préalablement à la cession, une lettre recommandée avec demande d'avis de réception l'informant de la cession envisagée, des conditions dans lesquelles cette cession est prévue, conformément au cahier des charges annexé à l'acte de cession, et l'invitant à lui présenter éventuellement ses observations écrites dans un délai de deux mois.

SERVITUDES RESULTANT DE L'INSTAURATION
DE PERIMETRES DE PROTECTION
DES EAUX POTABLES ET MINERALES

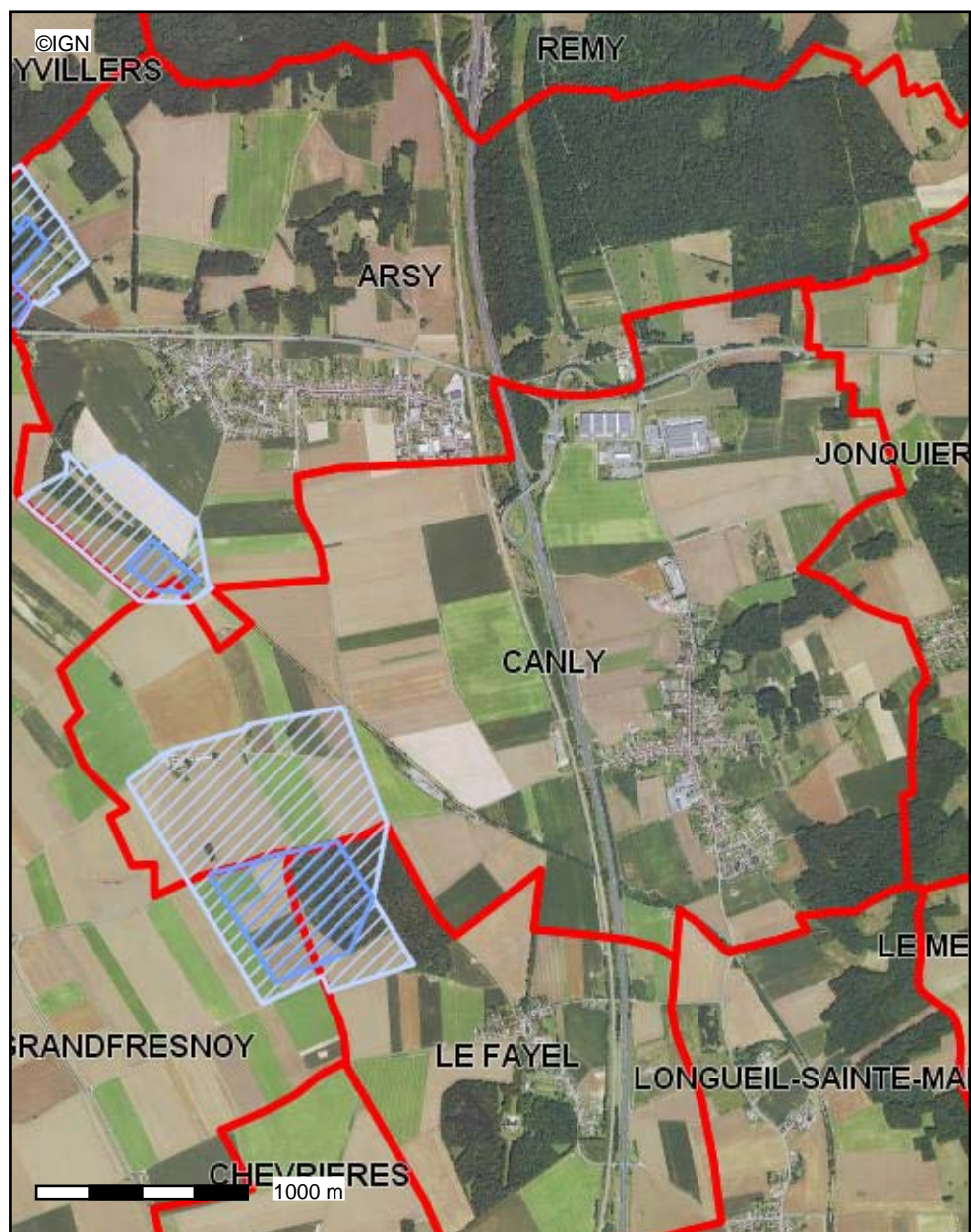
COMMUNE DE CANLY


Les Servitudes d'Utilité Publique





Conception : DDT 60

Date d'impression : 01-07-2016



 Limites départementales

 (AS1) Périmètre de protection Rapproché captage

 (AS1) Périmètre de protection Eloigné captage A

 Communes

Description :

Servitudes AC1, AC2, AC4, A4, PT1, PT2, AR3, AR6, AS1, EL3, T5, I3

La DDT ne saurait garantir l'exhaustivité et l'exactitude des informations fournies, celles-ci tant, dans la plupart des cas, collectées auprès de personnes tierces (exploitants ...).

Carte publiée par l'application CARTELIE

Ministre de l'égalité des territoires et du Logement / Ministre de l'écologie, du Développement durable et de l'énergie
SG/SPSSI/PSI/PSI1 - CP2I (DOM/ETER)

PREFECTURE DE L'OISE

-:-:-:-:-

DIRECTION des AFFAIRES
FINANCIERES et TERRITORIALES

-:-:-:-:-

2ème BUREAU

NT/NG

COMMUNE d'ARSY

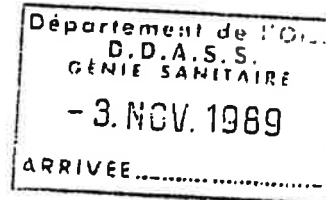
REPUBLICQUE FRANCAISE

01046X0068

LE PREFET DE L'OISE,
Chevalier de la Légion d'Honneur

Déclaration d'Utilité Publique
du projet de :

- Dérivation des eaux
- Détermination des périmètres de protection autour du captage sis au lieu-dit : "La Garenne" sur la commune d'ARSY.



VU le Code de l'Expropriation pour cause d'utilité publique ;

VU le Code des Communes ;

VU le Code Rural, notamment l'article 113 portant sur la dérivation des eaux non domaniales ;

VU le Code de la Santé Publique, notamment les articles L.20 et L.20-1 ;

VU la Loi n° 64-1245 du 16 Décembre 1964 relative au régime et à la répartition des eaux et à la lutte contre leur pollution ;

VU le Décret n° 55-22 du 04 Janvier 1955 portant réforme de la publicité foncière et son Décret d'application n° 55-1350 du 14 Octobre 1955 ;

VU le Décret n° 67-1094 du 15 Décembre 1967, sanctionnant les infractions à la Loi n° 64-1245 du 16 Décembre 1964 relative au régime et à la répartition des eaux et à la lutte contre leur pollution ;

VU le Décret n° 86-455 du 14 Mars 1986 portant suppression des Commissions des Opérations Immobilières et de l'Architecture et fixant les modalités de consultation du Service des Domaines ;

VU le Décret n° 89-3 du 03 Janvier 1989 portant règlement d'administration publique pour l'application des chapitres 1er, III et IV du titre 1er du Livre 1er du Code de la Santé Publique relatif aux eaux potables ;

VU les plans et états parcellaires des terrains compris dans les périmètres de protection autour du captage sis au lieu-dit "La Garenne" sur la commune d'ARSY.

.../...

VU la délibération en date du 19 Juillet 1985 par laquelle le Conseil Municipal de la Commune d'ARSY :

- sollicite la déclaration d'utilité publique de la dérivation des eaux alimentant le réseau de distribution ;
- prend l'engagement d'indemniser les usiniers, irrigants et autres usagers des eaux de tous les dommages qu'ils pourront prouver leur avoir été causés ;
- sollicite la déclaration d'utilité publique de l'implantation des périmètres de protection prévus par l'article L.20 du Code de la Santé Publique, autour du point de prélèvement d'eau alimentant le réseau ;

VU le Règlement Sanitaire Départemental ;

VU le rapport de l'Hydrogéologue Agréé (PIC 86/85), en date du 16 Septembre 1986 ;

VU l'avis de la Direction Départementale de l'Equipement en date du 18 Mai 1987 ;

VU l'avis de la Direction Départementale des Affaires Sanitaires et Sociales en date du 13 Mai 1987 ;

VU l'avis de l'Agence Financière de Bassin Seine-Normandie en date du 07 Juillet 1987 ;

VU l'avis du Conseil Départemental d'Hygiène en date du 11 Septembre 1987 ;

VU l'avis du Directeur Départemental de l'Agriculture et de la Forêt en date du 06 Janvier 1989 ;

VU le dossier soumis à l'enquête préalable à la déclaration d'utilité publique en vue de la dérivation des eaux et de la détermination des périmètres de protection autour du captage ;

VU le dossier soumis à l'enquête parcellaire en vue de déterminer exactement les immeubles compris dans les périmètres de protection ;

VU l'arrêté préfectoral en date du 23 Mars 1989 prescrivant l'ouverture des enquêtes préalables à la Déclaration d'Utilité Publique et parcellaire du projet sus-visé ;

VU les pièces constatant que l'avis au public d'ouverture d'enquêtes a été publié, affiché et inséré dans les journaux "Le Courrier de l'Oise" et "Le Parisien" en date des 26 Avril et 16 Mai 1989 et que le dossier d'enquête est resté déposé pendant un mois du 29 Mai au 30 Juin 1989 dans la mairie d'ARSY ;

VU l'avis favorable du Commissaire-Enquêteur ;

.../...

VU l'avis favorable en date du 19 SEP. 1989 de M. le Sous-Préfet de COMPIEGNE ;

VU l'avis favorable de la Direction Départementale de l'Agriculture et de la Forêt en date du 06 Octobre 1989 ;

CONSIDERANT :

- que l'avis du Commissaire-Enquêteur est favorable ;

SUR proposition de Mme le Secrétaire Général de la Préfecture de l'Oise

A R R E T E :

ARTICLE 1er - Sont Déclarés d'Utilité Publique au profit de la commune d'ARSY, les travaux à entreprendre en vue de la dérivation des eaux et l'implantation des périmètres de protection autour du captage sis au lieu-dit "La Garenne" sur le territoire de la commune d'ARSY, conformément aux plans annexés.

ARTICLE 2 - Monsieur le Maire d'ARSY est autorisé à dériver les eaux du captage au lieu-dit "La Garenne" situé sur le territoire de la commune d'ARSY.

Le volume à prélever par pompage ne pourra excéder 60 m³/heure.

Au cas où la salubrité, l'alimentation publique, la satisfaction des besoins domestiques ou l'utilisation générale des eaux seraient compromises par ces travaux, Monsieur le Maire d'ARSY devra restituer l'eau nécessaire à la sauvegarde de ces intérêts généraux dans des conditions qui seront fixées par le Ministère de l'Agriculture et de la Forêt sur le rapport du Directeur Départemental de l'Agriculture et de la Forêt.

Les dispositions pour que ces prescriptions soient régulièrement observées ainsi que les appareils de contrôle nécessaires devront être soumis par Monsieur le Maire d'ARSY à l'agrément du Directeur Départemental de l'Agriculture et de la Forêt

Les eaux devront répondre aux conditions exigées par le Code de la Santé Publique et lorsqu'elles devront être épurées, le procédé d'épuration, son installation, son fonctionnement et la qualité des eaux épurées seront placées sous le contrôle du Conseil Départemental d'Hygiène.

.../...

ARTICLE 3 - Monsieur le Maire au nom de la commune d'ARSY indemniser les usi-
niers, irrigants et autres usagers des eaux de tous les dommages qu'ils pourront
prouver leur avoir été causés par la dérivation des eaux du captage au lieu-dit "La
Garenne".

ARTICLE 4 - Il sera établi, autour des ouvrages de captage, les périmètres de
protection suivants, délimités conformément aux plans annexés :

- Périmètre de protection immédiate : ce périmètre constitué par un terrain apparte-
nant en pleine propriété à la commune d'ARSY sera clôturé et verouillé. A l'inté-
rieur de ce périmètre seront interdits tous dépôts, installations ou activités au-
tres que ceux strictement nécessaires à l'exploitation et à l'entretien du captage

En particulier, il ne sera pas fait usage d'engrais chimiques ou naturels,
ni de désherbant, la croissance des végétaux n'étant limitée que par la taille,
le pacage des animaux y est interdit.

- Périmètres de protection rapprochée et éloignée :

A l'intérieur de ces périmètres, seront interdites, réglementées ou autorisées,
conformément aux tableaux (pages 5 à 13) et aux dispositifs spécifiques les acti-
vités suivantes :

.../...

A. DISPOSITIONS DE LA REGLEMENTATION GENERALE

01046X0068

AUTOROUTES SIGNALISATION 1	Les transports de produits de nature à polluer les eaux sont réglementés.	Arrêté du 27.03.73 (J.O. du 02.06.73)	
BATIMENTS D'ELEVAGE IMPLANTATION 2	Leur implantation doit satisfaire aux prescriptions des périmètres de protection. Elle est interdite à proximité des captages et prises d'eau.	Article 153 du Règlement Sanitaire Départemental	Interdit.
CAMPING 3	Le camping est interdit dans un rayon de 200 m des points d'eau captée pour la consommation humaine.	Décret 60.255 du 18.03.69 (J.O. du 24.03.60)	Interdit.
CARRIERES 4	La mise en exploitation des carrières est soumise à autorisation. Une exploitation coordonnée doit en être assurée pour protéger les nappes souterraines reconnues aptes à satisfaire les besoins des collectivités publiques	Article 106 et 109 du Code Minier	Interdit.
CIMETIERES 5	Création ou agrandissement. Les risques de contamination des eaux souterraines doivent être examinées par l'hydrogéologue. Réglementation et régime applicable.	Circulaire du 30.06.23 (B.O. intérieur 1923) Décret du 07.03.1808 Circulaire n° 78.195 du 10.05.78	Interdit.
DEPOTS D'ORDURES DECHARGES CONTROLEES 6	L'ouverture des décharges contrôles est subordonnée à autorisation préfectorale après enquête de commodo et incommodo et avis de l'hydrogéologue. Tout dépôt est interdit dans les périmètres de protection immédiate des points de prélèvement d'eau souterraine. L'implantation d'une décharge est interdite dans le périmètre de protection rapprochée des points de prélèvement d'eau souterraine destinée à l'alimentation humaine. Si la décharge intéresse un périmètre de protection éloignée, l'influence éventuelle du dépôt sur la qualité de l'eau prélevée doit être soumise à surveillance dans les puits existants ou dans des puits de contrôle établis à	Circulaires des 22.02.73 (J.O. du 20.03.73) et du 09.03.73 (J.O. du 07.04.73)	Interdit.

01046X0068

<p>DETERGENTS DE CERTAINES CATEGORIES, DEVERSEMENTS</p> <p>7</p>	<p>Déversements interdits dans les eaux souterraines.</p>	<p>Décrets 70.871 du 25.09.70 (J.O. du 30.09.70) et 77.1554 du 28.12.77 (J.O. du 18.01.78)</p>	<p>Interdit.</p>
<p>EAUX USEES COLLECTIVES REJETS</p> <p>8</p>	<p>Pour éviter la pollution des eaux souterraines :</p> <ul style="list-style-type: none"> - le tracé des ouvrages ne doit pas pénétrer dans les périmètres de protection immédiate et rapprochée des captages. - la traversée des "périmètres de protection éloignée" est soumise à des précautions définies dans chaque cas, l'hydrogéologue agréé étant obligatoirement consulté. <p>En cas de rejet sur le sol (épandages avec ou sans utilisation agricole), l'aptitude des terrains doit faire l'objet d'enquête du service hydraulique avec consultation de l'hydrogéologue.</p> <p>Tout déversement est interdit dans les puits, forages ou galeries de captage désaffectés.</p> <p>Les puits filtrants sont interdits pour les rejets collectifs.</p> <p>L'injection d'eaux résiduaires dans les nappes profondes et les pièges géologiques ne saurait se concevoir que dans les cas exceptionnels et après avis du Conseil Supérieur d'Hygiène Publique de France.</p>	<p>Circulaire du 10.06.76 (J.O. NC du 21.08.76) abrogeant et remplaçant celles du 12.05.50 et du 07.07.70</p>	<p>Interdit.</p>
<p>EAUX USEES DOMESTIQUES REJETS</p> <p>9</p>	<p>Les rejets d'eaux usées domestiques par puits perdus et puisards sont interdits.</p> <p>Les puits filtrants et dispositifs de remplacement doivent être autorisés par les services sanitaires. Ils devraient être interdits dans les périmètres de protection rapprochée (voir Fosses septiques et dispositifs d'assainissement autonome).</p>	<p>Article 50 du Règlement Sanitaire Départemental</p>	<p>Interdit.</p>

<u>Installations Classées</u>		
EAUX USEES EPANDAGE 10	Lors de l'examen du plan d'épandage, l'Inspecteur des Eta- blissements Classés doit vérifier que les prescriptions instaurées par les périmètres de protection des eaux sont respectées :	
	- sucreries de betteraves, - distilleries vinicoles, - distilleries de mélasse, - distilleries de jus de betteraves, - féculeries de pommes de terre.	Circulaire du 17.08.73 (J.O. du 29.09.73) Interdit.
		Circulaire du 08.09.74 (J.O. du 31.10.74) idem
		Circulaire du 30.01.75 (J.O. du 01.06.75)
EFFLUENTS RADIOACTIFS LIQUIDES REJETS 11	Leurs rejets sont interdits dans les eaux souterraines. L'hydrogéologue agréé est consulté sur les mesures de surveillance destinées à protéger les eaux souterraines.	Décret 74.1181 du 31.12.74 Interdit.
FOSSES SEPTIQUES ET DISPOSITIFS D'ASSAINISSEMENT AUTONOME IMPLANTATION 12	Ces installations sont soumises, s'il y a lieu, au contrôle de l'autorité sanitaire.	Arrêté du 03.03.82 (J.O. du 09.04.82) modifié le 14.09.83 Article 30 du règlement Sanitaire Départemental Interdit.
FUMIERS ET AUTRES DEJECTIONS SOLIDES EVACUATION ET STOCKAGE 13	L'implantation des dépôts permanents doivent satisfaire aux prescriptions des périmètres de protection. Elle est interdite à proximité des captages et prises d'eau.	Article 155 du Règlement Sanitaire Départemental Interdit.

01646 X 0068

GAZ STOCKAGE 14	L'établissement et l'exploitation du stockage souterrain doivent être soumis aux mesures qui protègent l'usage des sources et des eaux souterraines. Les eaux souterraines contenues dans les formations géologiques utilisées pour le stockage du gaz ne peuvent être livrées à l'alimentation humaine.	Ordonnance 58.1132 du 25.11.58 (J.O. du 28.11.58) Décret 62.1296 du 06.11.61 (J.O. du 08.11.62)	
HUILES ET LUBRIFIANTS DEVERSEMENTS 15	Leur déversement dans les eaux souterraines est interdit.	Décret 77.254 du 08.03.77 (J.O. du 29.03.77)	Interdit.
HYDROCARBURES LIQUIDES OU LIQUEFIES STOCKAGE ET TRANSPORT 16	Leur stockage souterrain est soumis à autorisation. L'avis de l'hydrogéologue agréé est obligatoire, en vue d'éviter les intercommunications entre niveaux quifères et d'assurer la protection des eaux utilisées pour l'alimentation. La construction et l'exploitation des pipe-lines sont également réglementées afin d'éviter tout risque de pollution des eaux.	Ordonnance 58.1332 du 23.12.58 (J.O. du 26.12.58) Décret 59.998 du 14.08.59 (J.O. du 23.08.59) Règlementation du 01.10.59 (J.O. du 03.10.59)	Interdit.
LIQUIDES INFLAMMABLES 17	<u>Installations Classées</u> L'emmagasinement en réservoir enfoui est interdit dans les zones de vulnérabilité des eaux souterraines (communales désignées par arrêté préfectoral). Les réservoirs en fosse doivent répondre aux règles de sécurité concernant : - le contrôle de remplissage, - l'établissement d'une cuvette de rétention dont la capacité correspond aux caractéristiques du stockage, à savoir : . 100 % de la capacité du plus grand réservoir, . 50 % de la capacité globale des réservoirs, Pour les stockages de fuel-oils lourds : . 50 % de la capacité du plus grand réservoir,	Circulaire du 17.07.73 (J.O. du 15.08.73) et Nomenclature n° 253 des Etablissements dangereux, insalubres et incommodes. Loi 76.663 du 19.07.73 relative aux installations, classées pour la protection de l'environnement	Interdit.

01046X0068

Installations non classées		
LIQUIDES INFLAMMABLES 17	<p>Les réservoirs à sécurité renforcée sont suls admis en stockage enterré dans les zones de protection des eaux. La distribution par canalisation y est interdite.</p> <p>Les réservoirs doivent être placés dans une cuvette étanche et incombustible dont la capacité correspond aux caractéristiques du stockage :</p> <ul style="list-style-type: none"> - 100 % de la capacité du plus grand réservoir, - 50 % de la capacité globale des réservoirs. <p>Pour les stockages de fuel-oils lourds :</p> <ul style="list-style-type: none"> - 50 % de la capacité du plus grand réservoirs, - 20 % de la capacité des réservoirs contenus. <p>Des réservoirs en matière plastique renforcée peuvent être mis en batterie pour constituer un stockage au plus égal à 10 000 l.</p> <p>Leur cuvette de rétention étanche et incombustible doit être d'une contenance au moins égale à la capacité globale du stockage.</p>	<p>Arrêté du 26.02.74 (J.O. du 22.03.74) et annexe.</p> <p>Interdit.</p>
	<p>Les ouvrages de stockage doivent être étanches.</p> <p>Tout écoulement extérieur (dans les cours d'eau, puisards bétoires, carrières, etc ...) est interdit.</p>	<p>Article 156 du Règlement Sanitaire Départemental</p> <p>Interdit.</p>
LISIERS, PURINS, JUS D'ENSILAGE ET EAUX DE LAVAGE DES LOGEMENTS D'ANIMAUX EVACUATION ET STOCKAGE 18	<p>L'épandage de telles matières doit satisfaire aux prescriptions des périmètres de protection.</p> <p>Il est interdit à proximité des captages et prises d'eau.</p> <p>Les plans d'épandage sont soumis à l'approbation de l'autorité sanitaire.</p> <p>Se reporter aux dispositions particulières applicables à</p>	<p>Article 159 du Règlement sanitaire Départemental.</p> <p>Interdit.</p>

01046X0068

MARES IMPLANTATIONS 20	Leur implantation doit satisfaire aux prescriptions des périmètres de protection.	Article 92 du Règlement Sanitaire Départemental	Interdit.
MATIERES DE VIDANGE, DECHARGEMENT 21	Les déchargements et déversements sont interdits en quel- que lieu que ce soit sans autorisation préalable. Ils sont interdits dans les périmètres de protection.	Article 91 du Règlement Sanitaire Départemental	Interdit.
MATIERES ET FAITS SUSCEPTIBLES D'ALTERER LA QUALITE DES EAUX. DEVERSEMENTS, EPANDAGE, ENFOUISSEMENT, DEPOTS. 22	<p>Sont soumis à autorisation tous déversements, écoulements jets, dépôts directs ou indirects d'eau ou de matières et plus généralement, tout fait susceptible d'altérer la qualité des eaux souterraines.</p> <p>L'épandage d'effluents sur le sol doit éviter la conta- mination des eaux souterraines.</p> <p>En vue de surveiller le niveau et la qualité de l'eau souterraine, il convient d'implanter des "puits de con- trôle" sur la zone d'épandage.</p> <p>L'enfouissement et le dépôt des déchets sont soumis aux mêmes obligations.</p> <p>Les seuils d'exemption peuvent être, par arrêté prefectoral, rendus plus sévères lorsque la protection des eaux souterraines le justifie.</p> <p>Les autorisations sont subordonnées aux exigences de l'a- limentation en eau des populations.</p> <p>L'hydrogéologue agréé est obligatoirement consulté lors de l'instruction des dossiers, tant en ce qui concerne les eaux souterraines de faible profondeur (moins de 10 m) que les eaux souterraines profondes.</p> <p>Les opérations existantes non réglementées peuvent être réglementées d'office par le Préfet.</p>	<p>Décret 73.218 du 23.02.73 (J.O. du 02.03.73) Décret 75.177 du 12.03.75 (J.O. du 23.03.75)</p> <p>Premier arrêté du 13.05.73 (J.O. du 18.05.75)</p> <p>Deuxième arrêté du 13.05.75 (J.O. du 18.05.75)</p> <p>Circulaire du 14.01.77 (J.O. NC du 09.03.77)</p>	Interdit.

01056X0068

MATIERES FERMENTESCIBLES DEPOTS 23	Leur implantation doit satisfaire aux prescriptions des périmètres de protection. Les dépôts sont interdits en carrières ou toutes autres excavations et à proximité des captages et prises d'eau.	Article 158 du Règlement Sanitaire Départemental	Sur aires étanches.
MATIERES USEES OU DANGEREUSES EN GENERAL DEVERSEMENTS OU DEPOTS 24	Déversements et dépôts interdits dans les cours d'eau et dans les nappes alluviales.	Article 90 du Règlement Sanitaire Départemental	Interdit.
OBJECTIFS DE QUALITE 25	Processus appliqué aux eaux de surface, notamment en ce qui concerne les qualités requises pour l'alimentation humaine après traitement approprié.	Circulaire du 29.07.71 (J.O. du 27.08.71)	/
POLLUTION ACCIDENTELLE DES EAUX 26	Les modes d'intervention sont précisés en vue d'améliorer leur efficacité.	Circulaire Interminis- térielle du 04.07.72	Prévenir immédiatement les services de protec- tion.
PORCHERIES EPANDAGE DE LISIERS 27	<u>Installations classées</u> Les porcheries qui relèvent des installations classées (plus de 50 animaux de plus de 30 kg) ont à présenter un plan d'épandage de leurs lisiers à l'examen de l'Inspec- teur des Etablissements classés. Celui-ci doit vérifier que les prescriptions instaurées par les périmètres de protection des eaux sont respectées. (voir lisiers).	Circulaire du 12.08.76 (J.O. NC du 09.12.76)	Interdit.
PRODUITS CHIMIQUES A DESTINATION INDUSTRIELLE STOCKAGE 28	Le stockage est soumis aux dispositions de l'Ordonnance 58.1332 du 23.12.58 (voir hydrocarbures liquides ou li- quifiés).	Loi 70.1324 du 31.12.70 (J.O. du 03.01.71)	Interdit.

21056 X0068

PUISARDS ET PUITS PERDUS 29	Ils sont interdits.	Article 50 du Règlement Sanitaire Départemental	Interdit.
PUITS ET FORAGES 30	A défaut d'une procédure d'autorisation leur établissement est soumis à déclaration auprès de l'autorité sanitaire. De plus, les prélèvements d'eaux souterraines supérieurs à 8 m ³ /h doit être obligatoirement déclarés et soumis à la surveillance de l'administration.	Article 10 du Règlement Sanitaire Départemental Décret 73.219 du 23.12.73 (J.O. du 02.03.73)	A examiner au cas par cas.
SILOS POUR LA CONSERVATION PAR VOIE HUMIDE DES ALIMENTS POUR ANIMAUX 31	L'implantation en est réglementée dans les périmètres de protection. Elle est interdite à proximité des captages et prises d'eaux.	Article 157 du Règlement Sanitaire Départemental	Sur aires étanches.
SOURCES, CAPTAGES 32	L'exécution en est soumise à déclaration auprès de l'autorité sanitaire.	Article 11 du Règlement Sanitaire Départemental	/
SOURCES ET PUIS POLLUTION 33	Tous faits susceptibles de nuire à la salubrité des eaux sont interdits.	Arrêté L.47 du Code de la Santé Publique	/
SUPPORTS DE CULTURES ET PRODUITS ANTI- PARASITAIRES 34	Ne pas manipuler les produits à proximité des points d'eau.	Article 160 du Règlement Sanitaire Départemental Loi du 13.11.79	/

A/ PERIMETRE DE PROTECTION RAPPROCHEE**DISPOSITIONS SPECIFIQUES A LA PRESENCE DU CAPTAGE :**

- ▣ Pacage des animaux : possible mais de faible densité.
- ▣ Abreuvoirs : dans l'angle le plus éloigné de la parcelle concernée.
- ▣ Constructions : à éviter (non aëdificandi).
- ▣ Déboisement : à éviter (coupe possible sans dessoucher).
- ▣ Drainage agricole : évacuation des eaux à l'aval du périmètre de protection rapprochée.
- ▣ Eaux de ruissellement : les eaux de la route doivent être collectées dans un fossé étanche et évacuées à l'aval du périmètre de protection rapprochée.
- ▣ Engrais : modérer les doses et se conformer aux instructions du livret-guide édité par la Chambre d'Agriculture et l'Agence de l'Eau.
- ▣ Etangs : interdit.
- ▣ Excavations : pour travaux temporaires et non polluants, remblaiement avec les terres enlevées.
- ▣ Prairies : laisser les prairies existantes (ne pas les retourner).
- ▣ Produits phytosanitaires : pas d'utilisation à proximité du périmètre de protection immédiate.
- ▣ Techniques culturales : labourer parallèlement aux courbes de niveau.
- ▣ Voies de communication : éviter la stagnation des eaux pluviales en face de la station.

B/ PERIMETRE DE PROTECTION ELOIGNE**B.1 DISPOSITIONS DE LA REGLEMENTATION GENERALE**

Les observations particulières sur les réglementations sont énumérées dans les tableaux précédents.

B.2 DISPOSITIONS SPECIFIQUES A LA PRESENCE DU CAPTAGE

Néant.

ARTICLE 5 - Sont instituées au profit de la commune d'ARSY les servitudes grevant les terrains compris dans les périmètres de protection délimités conformément aux plans et états parcellaires annexés.

.....

01046X0068

ARTICLE 6 - Notification individuelle du présent arrêté sera faite aux propriétaires des terrains compris dans le périmètre de protection rapprochée.

ARTICLE 7 - Les servitudes instituées dans le périmètre de protection rapprochée seront soumises aux formalités de publicité foncière, par la publication du présent arrêté à la Conservation des Hypothèques compétente.

ARTICLE 8 - Monsieur le Maire agissant au nom de la commune d'ARSY est chargé de :

- faire inscrire au fichier immobilier, les servitudes instituées par le présent arrêté à l'intérieur du périmètre de protection rapprochée,
- notifier ledit arrêté aux propriétaires des terrains compris dans le périmètre de protection rapprochée.

ARTICLE 9 - Dans les terrains compris dans les périmètres de protection institués par le présent arrêté, en ce qui concerne les activités, dépôts et installations existant à la date de cet arrêté, il devra être satisfait aux obligations prévues à l'article 4 dans un délai d'un an.

ARTICLE 10 - Les propriétaires des terrains compris dans les périmètres de protection devront subordonner la poursuite de leur activité au respect des obligations imposées pour la protection des eaux.

Quiconque aura contrevenu aux dispositions de l'article 4 du présent arrêté sera passible des peines prévues par le Décret n° 67-1094 du 15 Décembre 1967 sanctionnant les infractions à la Loi n° 64-1245 du 16 Décembre 1964 relative au régime et à la répartition des eaux et à la lutte contre leur pollution.

ARTICLE 11 - Le présent arrêté sera considéré comme nul et non avenue si les opérations ne sont pas accomplies dans un délai de cinq ans à compter de ce jour.

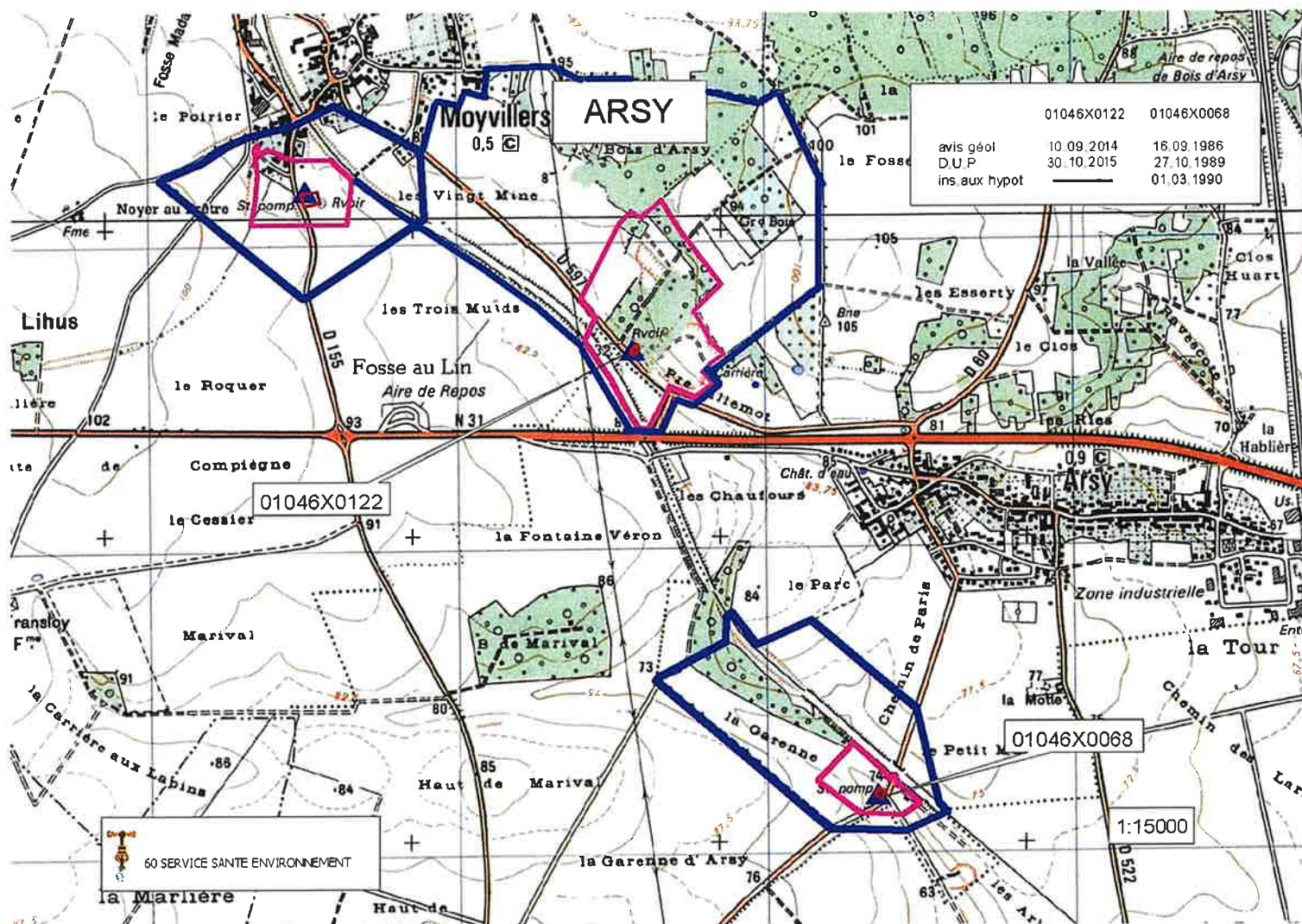
ARTICLE 12 - Mme Le Secrétaire Général de la Préfecture de l'Oise, le Sous-Préfet de COMPIEGNE, le Directeur Départemental des Affaires Sanitaires et Sociales, le Directeur Départemental de l'Agriculture et de la Forêt, le Maire d'ARSY et le Maire de CANLY, sont chargés chacun en ce qui le concerne de l'exécution du présent arrêté qui sera publié au Recueil des Actes Administratifs du Département et dont ampliation sera adressée aux :

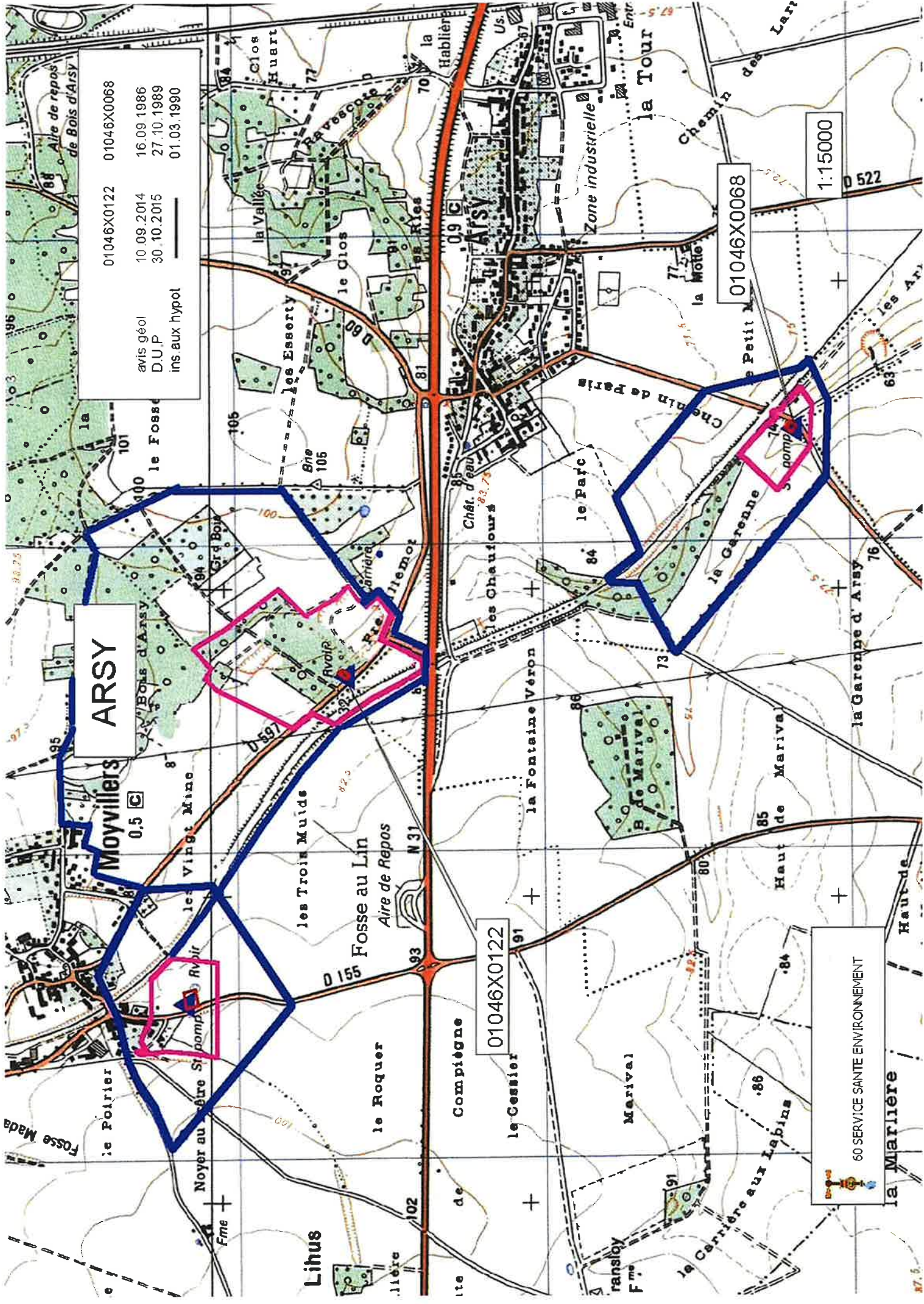
- Directeur Départemental de l'Equipeement,
- Directeur Régional de l'Industrie et de la Recherche, Service des Mines,
- Directeur de l'Action Economique et des Investissements.



Pour copie conforme
Pour Le Préfet
et par délégation,
L'Attaché, Chef de Bureau
Chantal MARQUIS

BEAUVAIS, Le 27 OCT. 1989
Pour Le Préfet
Le Secrétaire Général,
Marie-Françoise HAYE-GUELAUD





ARSY

Moyvillers

Lihus

la Marlière

la Garenne

le Parc

la Garenne

le Poirier

le Roquer

le Cessier

le Marival

la Carrière aux Labins

la Fontaine Véron

le Parc

la Garenne

le Poirier

le Roquer

le Cessier

le Marival

la Carrière aux Labins

la Fontaine Véron

le Parc

la Garenne

le Poirier

le Roquer

le Cessier

le Marival

la Carrière aux Labins

la Fontaine Véron

le Parc

la Garenne

le Poirier

le Roquer

le Cessier

le Marival

la Carrière aux Labins

la Fontaine Véron

le Parc

la Garenne

le Poirier

le Roquer

le Cessier

le Marival

la Carrière aux Labins

la Fontaine Véron

le Parc

la Garenne

le Poirier

le Roquer

le Cessier

le Marival

la Carrière aux Labins

la Fontaine Véron

le Parc

la Garenne

le Poirier

le Roquer

le Cessier

le Marival

la Carrière aux Labins

la Fontaine Véron

le Parc

la Garenne

le Poirier

le Roquer

le Cessier

le Marival

la Carrière aux Labins

la Fontaine Véron

le Parc

la Garenne

le Poirier

le Roquer

le Cessier

le Marival

01046X0122 01046X0068
avis géol
D.U.P
ins aux hypot
10.09.2014 16.09.1986
30.10.2015 27.10.1989
01.03.1990

01046X0068

01046X0122

60 SERVICE SANTE ENVIRONNEMENT



PRÉFET DE L'OISE

Communes de Grandfresnoy et Le Fayel

Déclaration d'utilité publique des travaux de dérivation des eaux, d'établissement des périmètres de protection du captage 0104-6X-0067 situé sur le territoire de la commune de Grandfresnoy et d'autorisation d'utilisation et de distribution de l'eau en vue de la consommation humaine.

LE PRÉFET DE L'OISE
Chevalier de la Légion d'Honneur
Chevalier de l'Ordre National du Mérite

Vu le code de la santé publique, notamment ses articles L.1321-1 à L.1321-10 et R.1321-1 à R.1321-63 ;

Vu le code de l'environnement, et notamment les articles L.214-1 à L.214-8 et L.215-3 ;

Vu l'arrêté préfectoral modifié du 3 janvier 1980 portant Règlement Sanitaire Départemental ;

Vu l'arrêté du 11 septembre 2003 modifié portant application du décret n° 96-102 du 2 février 1996 et fixant les prescriptions générales applicables aux sondages, forages, création de puits ou d'ouvrage souterrain soumis à déclaration en application des articles L.214-1 à L.214-6 du code de l'environnement et relevant des rubriques 1.1.1, 2.1.0, 2.1.1 ou 4.3.0 de la nomenclature annexée au décret n° 93-743 du 29 mars 1993 modifié ;

Vu l'arrêté préfectoral du 23 juin 2014 établissant le programme d'actions régional à mettre en œuvre en vue de la protection des eaux contre la pollution par les nitrates d'origine agricole ;

Vu la délibération du Syndicat des Eaux de Grandfresnoy-Sacy-le-Petit, du 14 septembre 2012 demandant la déclaration d'utilité publique des travaux de dérivation des eaux et l'établissement des périmètres de protection autour du point de prélèvement ;

Vu le rapport relatif à l'instauration des périmètres de protection en sa version définitive de décembre 2015 de Monsieur Lahcen ZHOURI, hydrogéologue agréé en matière d'hygiène publique ;

Vu les résultats de l'enquête publique qui s'est déroulée du 22 octobre 2016 au 23 novembre 2016 inclus ;

Vu le rapport et les conclusions du commissaire-enquêteur déposés le 5 décembre 2016 ;

Vu l'avis favorable émis par le Conseil Départemental de l'Environnement et des Risques Sanitaires et Technologiques de l'Oise en sa séance du 26 janvier 2017 ;

Considérant que les besoins en eau destinée à la consommation humaine du Syndicat des Eaux de Grandfresnoy-Sacy-le-Petit énoncés à l'appui du dossier sont justifiés ;

Considérant qu'il est nécessaire de protéger la qualité de l'eau destinée à l'alimentation des collectivités humaines ;

Considérant qu'il y a lieu de mettre en conformité avec la législation les installations de production et de distribution des eaux destinées à la consommation humaine sur la commune de Grandfresnoy;

Sur proposition du Secrétaire général de la Préfecture de l'Oise ;

ARRÊTE

Article 1er.- Déclaration d'utilité publique

Les travaux de dérivation des eaux souterraines situées sur le territoire de la commune de Grandfresnoy pour la consommation humaine du Syndicat des Eaux de Grandfresnoy-Sacy-le-Petit et la création des périmètres de protection immédiate, rapprochée et éloignée autour du captage, définis par le plan et l'état parcellaire annexés au présent arrêté sont déclarés d'utilité publique.

Article 2.- Autorisation

Le Syndicat des Eaux de Grandfresnoy-Sacy-le-Petit est autorisé à dériver une partie des eaux souterraines recueillies par le point de prélèvement situé sur la commune de Grandfresnoy.

Les références et les caractéristiques de l'ouvrage exploité sont précisées ci-après :

Appellation	Références cadastrales	Indice de classement national	Coordonnées LAMBERT II	Caractéristiques de l'ouvrage
Forage	Section ZI Parcelle 67	0104-6X-0067	X : 625 171 Y : 2 486 750 Z : +54 mNGF	Forage Profondeur 20 mètres

Article 3.- Conditions de prélèvement

Les débits maximum d'exploitation autorisés sont :

- 65 mètres cubes/heure
- 792 mètres cubes/jour
- 199 000 mètres cubes/an

Les installations doivent disposer d'un système de comptage permettant de vérifier en permanence ces valeurs conformément à l'article L.214-8 du Code de l'environnement.

L'exploitant est tenu de conserver trois ans les dossiers correspondant à ces mesures et de les tenir à disposition de l'autorité administrative.

Les résultats de ces mesures doivent être communiqués annuellement au service de la police de l'eau du département.

Article 4.- Indemnisation

Conformément à l'engagement pris dans sa délibération du 10 février 2016, le Syndicat des Eaux de Grandfresnoy-Sacy-le-Petit doit indemniser les usiniers, irrigants et autres usagers des eaux de tous les dommages qu'ils pourront prouver leur avoir été causés par la dérivation des eaux.

Article 5.- Utilisation de l'eau pour la consommation humaine

Le Syndicat des Eaux de Grandfresnoy-Sacy-le-Petit est autorisé à utiliser l'eau prélevée en vue de la consommation humaine. Les eaux pompées sont désinfectées avant la mise en distribution et devront répondre aux exigences de qualité imposées par le code de la santé publique. Tout projet de modification du système actuel de production et de distribution de l'eau destinée à la consommation humaine du Syndicat des Eaux de Grandfresnoy-Sacy-le-Petit devra être déclaré au préfet de l'Oise, accompagné d'un dossier définissant les caractéristiques du projet.

Article 6.- Périmètres de protection du captage

Des périmètres de protection immédiate, rapprochée et éloignée sont établis autour des installations de captage. Ces périmètres s'étendent conformément aux indications du plan parcellaire joint au présent arrêté.

Article 6.1- Dispositions communes aux périmètres de protection immédiate, rapprochée et éloignée

I. Postérieurement à la date de publication du présent arrêté, tout propriétaire ou gestionnaire d'un terrain, d'une installation, d'une activité, d'un ouvrage ou d'une occupation du sol réglementé qui voudrait y apporter une modification, devra faire connaître son intention au préfet de l'Oise en précisant les caractéristiques de son projet et notamment celles qui risquent de porter atteinte directement ou indirectement à la qualité de l'eau ainsi que les dispositions prévues pour parer aux risques précités. Il aura à fournir tous les renseignements susceptibles de lui être demandés, en particulier l'avis d'un hydrogéologue agréé nommé à ses frais.

L'administration fera connaître les dispositions prescrites en vue de la protection des eaux dans un délai maximum de trois mois à partir de la fourniture de tous les renseignements ou documents réclamés.

II. Toutes mesures devront être prises pour que le Syndicat des Eaux de Grandfresnoy-Sacy-le-Petit et le préfet de l'Oise soient avisés sans retard de tout accident entraînant le déversement de substances liquides ou solubles à l'intérieur des périmètres de protection, y compris sur les portions de voies de communication traversant ou jouxtant les périmètres de protection.

Article 6.2- Périmètre de protection immédiate

Le périmètre immédiat est clos sur une hauteur de 2 mètres, le portail est cadenassé. A l'intérieur de ce périmètre, est interdit toute personne étrangère au service d'eau potable.

Les mesures du plan VIGIPRATE sont mises en œuvre :

- système d'alarme en cas d'intrusion dans la chambre de captage ;
- verrouillage de l'ouvrage ;
- asservissement des pompes en cas d'effraction.

Le site doit être maintenu en bon état d'entretien, la végétation doit être régulièrement coupée, les déchets verts sont éliminés à l'extérieur du périmètre. Des visites régulières d'inspection sont programmées par le Syndicat des Eaux de Grandfresnoy-Sacy-le-Petit, elles seront consignées dans un carnet sanitaire.

A l'intérieur de ce périmètre, sont INTERDITS :

- l'usage de produits phytosanitaires ;
- toute activité autre que celles liées à l'entretien normal des installations.
- les activités liées à l'entretien des installations ne doivent pas être une source de pollution,
- les dépôts et le stockage de produits (notamment hydrocarbures et produits phytosanitaires) de matériel et de matériaux même réputés inertes.
- Les puits perdus.

Article 6.3- Périmètre de protection rapprochée

A l'intérieur de ce périmètre, sont INTERDITS

- toute modification significative du mode actuel d'occupation des sols,
- la création d'ouvrage, de prélèvement sauf ceux nécessaires à l'extension du champ captant, d'injection ou de surveillance des eaux souterraines non reconnus d'utilité publique,
- l'ouverture et l'exploitation de carrières;
- la création de plan d'eau, de mare ou d'étangs ;
- l'ouverture et l'exploitation d'excavations sauf celles nécessaires à la pose de nouvelles canalisations d'eau potable ;
- l'implantation d'ouvrages de transports d'eaux usées d'origine domestiques ou industrielles qu'elles soient brutes ou épurées autres que ceux permettant l'assainissement des structures existantes ;
- le camping même sauvage et le stationnement de caravanes ;
- la création ou l'extension de cimetières ;
- l'installation de canalisations et de stockages d'hydrocarbures liquides ou gazeux et de produits chimiques de toute nature, sauf pour les activités déjà existantes, dans le cadre d'un usage strictement domestique ;
- la réalisation de fossés ou de bassins d'infiltrations des eaux de chaussée ou en provenance d'importante surface imperméabilisée;

- la création de nouvelles voies de communication à grande circulation ;
- le remblaiement des excavations ou de carrières existantes, sauf cas exceptionnel par des matériaux adéquats après avis de l'administration compétente ;
- l'installation de dépôts d'ordures ménagères ou industrielles, d'immondices, de détritiques, de produits radioactifs et de tous les produits susceptibles d'altérer la qualité des eaux ;
- le stockage permanent de fumier, d'engrais organiques ou chimiques, et de tous produits ou substances destinés à la fertilisation des sols et à la lutte contre les ennemis des cultures ;
- l'épandage ou l'infiltration de lisiers, de fientes de volailles et d'eaux usées d'origine domestique ou industrielle et de tous produits susceptibles de porter atteinte à la qualité des eaux ;
- l'épandage de sous produits urbains et industriels (boues de station d'épuration, matières de curage, matières de vidange ;
- le stockage de matières fermentescibles destinées à l'alimentation du bétail ;
- l'implantation de nouveaux bâtiments d'élevages ;
- l'établissement de toute nouvelle construction superficielle ou souterraine, même provisoirement et autres que celles qui s'avèrent nécessaires à l'exploitation et à l'entretien des points d'eau ;
- toute activité industrielle nouvelle ;

A l'intérieur de ce périmètre sont REGLEMENTES, comme suit, les activités, aménagements suivants :

- l'ouverture de tranchées provisoires avec remblaiement à l'aide des matériaux extraits et replacés dans l'ordre de leur présence dans le sol ;
- la modification des voies de communication ainsi que leurs conditions d'utilisation. Une étude d'impact précisera les conditions de recueil et de gestion des eaux pluviales ;
- les pratiques culturales si elles sont effectuées conformément aux prescriptions relatives à la protection des eaux contre la pollution par les nitrates d'origine agricole ;
- les autres activités, installations ou dispositifs seront autorisés sous réserve d'être conformes à la réglementation générale, y compris en phase de travaux ;
- le stockage temporaire de fumier ne pourra excéder 4 mois, avec un pré-stockage de 2 mois sous les animaux ou sur fumière. Le retour du stockage sur un même emplacement ne pourra intervenir avant un délai de 3 ans ;

Article 6.4- Périmètre de protection éloignée

A l'intérieur de ce périmètre, il sera veillé à une application stricte de la réglementation générale.

Les dépôts de matières fermentescibles sont aménagés pour éviter toute pollution, les épandages de boues issues de station d'épuration, les lisiers sont déconseillés ; les pratiques culturales doivent respecter les dispositions réglementaires de l'arrêté préfectoral du 23 juin 2014. Ces dispositions constituent une référence technique regroupant les mesures et actions nécessaires.

L'utilisation des produits phytosanitaires est autorisée aux doses homologuées. Le désherbage des zones non agricoles (bas-côtés, talus, fossés, bordures de route, zones imperméabilisées, trottoirs) par voie mécanique, thermique ou manuelle est recommandé.

La création de puits, forages, captage de sources, piézomètres sont soumis à l'avis d'un hydrogéologue agréé. Les activités interdites dans le périmètre de protection rapprochée seront ici réglementées.

Article 7.- Il doit être satisfait dans les terrains compris dans les périmètres de protection institués par le présent arrêté, en ce qui concerne les activités, dépôts et installations existants à la date de publication de cet arrêté, aux obligations prévues aux articles 4, 5, 6, dans le délai d'un an.

Article 8.- Sont instituées les servitudes grevant les terrains se trouvant à l'intérieur du périmètre de protection rapproché du point de prélèvement d'eau conformément au plan visé à l'article 1er. Les servitudes seront annexées aux documents d'urbanisme de la commune de Grandfresnoy et Le Fayel.

Article 9.- Sanctions

Les propriétaires de terrains compris dans les périmètres de protection devront subordonner leurs activités au respect des obligations imposées pour la protection des eaux.

Non respect de la Déclaration de l'Utilité Publique :

En application de l'article L. 1324-3 du Code de la Santé Publique, est puni d'un an d'emprisonnement et de 15 000 euros d'amende, le fait de ne pas se conformer aux dispositions des actes portant Déclaration d'Utilité Publique ou des actes Déclaratifs d'Utilité Publique.

Dégradation, pollution d'ouvrages :

En application de l'article L. 1324-4 du Code de la Santé Publique, est puni de trois ans d'emprisonnement et de 45 000 euros d'amende le fait de dégrader des ouvrages publics destinés à recevoir ou à conduire des eaux d'alimentation ou de laisser introduire des matières susceptibles de nuire à la salubrité, dans l'eau de source, des fontaines, des puits, des citernes, conduites, aqueducs, réservoirs d'eau servant à l'alimentation publique.

Article 10.- Notification et publicité

En application des articles 1321-13-1, 1321-13-2 le présent acte est publié au recueil des actes administratifs de la Préfecture de l'Oise et il est affiché à la mairie de chacune des communes concernées pendant une durée minimale de deux mois. Une mention de cet affichage est insérée dans deux journaux locaux aux frais du bénéficiaire.

Un extrait de cet acte est par ailleurs adressé sans délai par le bénéficiaire des servitudes à chaque propriétaire intéressé afin de l'informer des servitudes qui grèvent son terrain, par lettre recommandée avec accusé de réception. Lorsque l'identité ou l'adresse d'un propriétaire est inconnue, la notification est faite au maire de la commune sur le territoire de laquelle est située la propriété soumise à servitudes, qui en assure l'affichage et, le cas échéant, la communique à l'occupant des lieux.

Un rapport attestant du respect de ces formalités, avec copie des pièces justificatives, extraits des articles de presse, certificat d'affichage, courriers adressés aux propriétaires concernés, est adressé à la préfecture de l'Oise dans le délai de 6 mois après la signature de Monsieur le Préfet.

Les servitudes afférentes aux périmètres de protection sont annexées au plan local d'urbanisme.

Article 11.- Droit de recours

Le présent arrêté peut faire l'objet d'un recours administratif, soit gracieux auprès du préfet de l'Oise (1 place de la préfecture 60000 Beauvais), soit hiérarchique auprès du Ministre chargé de la Santé (8 Avenue Ségur 75007 Paris), soit contentieux auprès du tribunal administratif d'Amiens (14 rue Lemerchier 80000 Amiens), dans les deux mois à compter de la notification du présent arrêté.

En cas de recours administratif, le silence gardé pendant plus de 2 mois par l'autorité compétente sur ce recours vaut décision de rejet. A compter de l'expiration de cette période, les intéressés disposent d'un délai de 2 mois, pour déposer un recours contentieux contre cette décision implicite. Néanmoins, lorsqu'une décision explicite de rejet sur ce recours administratif intervient dans un délai de 2 mois, elle fait à nouveau courir le délai de recours contentieux.

Article 12.- Mesures exécutoires

Le Secrétaire général de la Préfecture de l'Oise, le sous-préfet de Senlis, le président du syndicat des eaux de Gamdresnoy-Sacy-le-Petit, le Maire de Neufchelles, le Maire de Le Fayel le Directeur Départemental des Territoires de l'Oise, le Directeur Général de l'Agence Régionale de Santé, le Directeur Régional de l'Environnement, de l'Aménagement et du Logement, la Directrice Départementale de la Protection des Populations, le Colonel commandant le Groupement de Gendarmerie de l'Oise sont chargés, chacun en ce qui le concerne, de l'exécution du présent arrêté qui sera publié au recueil des actes administratifs de la Préfecture de l'Oise.

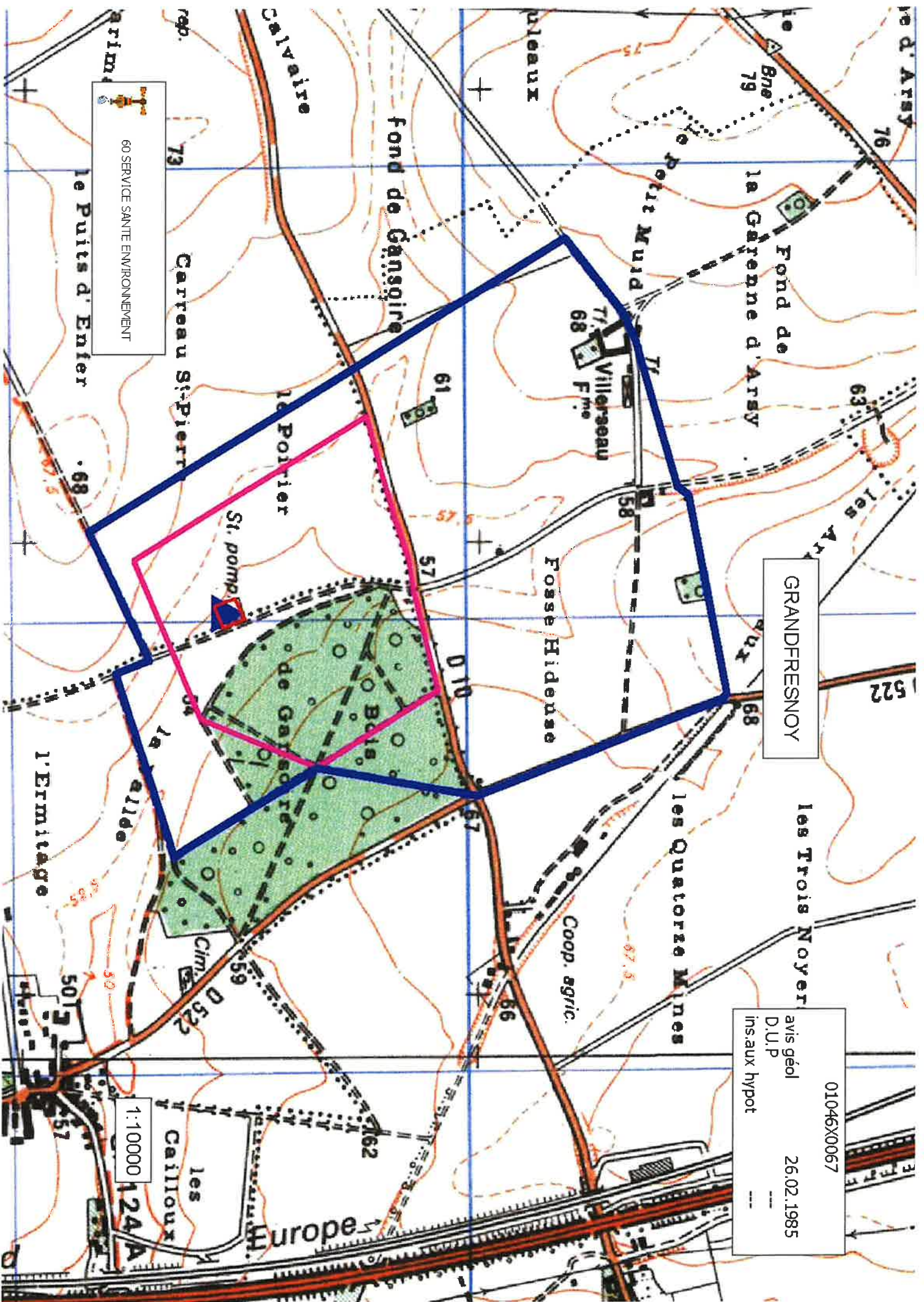
Beauvais, le **20 FEV. 2017**

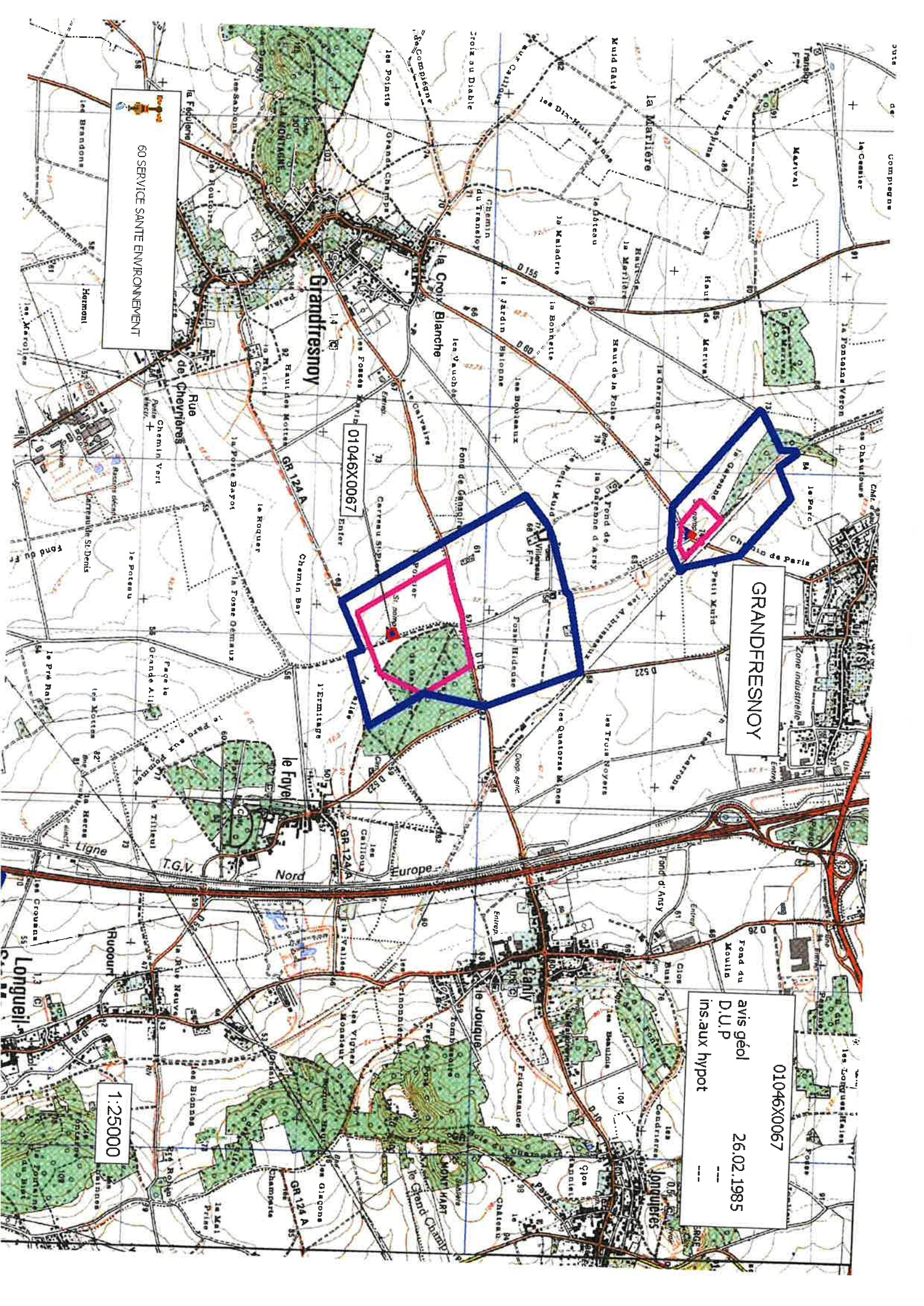
Pour le préfet et par délégation,
le secrétaire général



Blaise GOURTAY

Annexe : plan parcellaire





60 SERVICE SANTE ENVIRONNEMENT

01046X0067

GRANDFRESNROY

01046X0067
avis géol
D.U.P
ins.aux hypot
26.02.1985

1:25000

AS1 Point de captage d'eau potable :

 Périmètre de protection rapproché

 Périmètre de protection éloigné



CONSERVATION DES EAUX

I. - GÉNÉRALITÉS

Servitudes résultant de l'instauration de périmètres de protection des eaux destinées à la consommation humaine et des eaux minérales.

Protection des eaux destinées à la consommation humaine (art. L. 20 du code de la santé publique, modifié par l'article 7 de la loi n° 64-1245 du 16 décembre 1964 ; décret n° 61-859 du 1^{er} août 1961 modifié par les décrets n° 67-1093 du 15 décembre 1967 et n° 89-3 du 3 janvier 1989).

Circulaire du 10 décembre 1968 (affaires sociales), *Journal officiel* du 22 décembre 1968.

Protection des eaux minérales (art. L. 736 et suivants du code de la santé publique).

Ministère de la solidarité, de la santé et de la protection sociale (direction générale de la santé, sous-direction de la protection générale et de l'environnement).

II. - PROCÉDURE D'INSTITUTION

A. - PROCÉDURE

Protection des eaux destinées à la consommation humaine

Détermination des périmètres de protection du ou des points de prélèvement, par l'acte portant déclaration d'utilité publique des travaux de prélèvement d'eau destinée à l'alimentation des collectivités humaines.

Détermination des périmètres de protection autour de points de prélèvement existants, ainsi qu'autour des ouvrages d'adduction à l'écoulement libre et des réservoirs enterrés, par actes déclaratifs d'utilité publique.

Les périmètres de protection comportent :

- le périmètre de protection immédiate ;
- le périmètre de protection rapprochée ;
- le cas échéant, le périmètre de protection éloignée (1).

Ces périmètres sont déterminés au vu du rapport géologique établi par un hydrologue agréé en matière d'hygiène publique, et en considération de la nature des terrains et de leur perméabilité, et après consultation d'une conférence interservices au sein de laquelle siègent notamment des représentants de la direction départementale des affaires sanitaires et sociales, de la direction départementale de l'agriculture et de la forêt, de la direction départementale de l'équipement, du service de la navigation et du service chargé des mines, et après avis du conseil départemental d'hygiène et le cas échéant du Conseil supérieur d'hygiène de France.

Protection des eaux minérales

Détermination d'un périmètre de protection autour des sources d'eaux minérales déclarées d'intérêt public, par décret en Conseil d'État. Ce périmètre peut être modifié dans la mesure où des circonstances nouvelles en font connaître la nécessité (art. L. 736 du code de la santé publique).

(1) Chaque de ces périmètres peut être constitué de plusieurs surfaces disjointes en fonction du contexte hydrogéologique.

B. - INDEMNISATION

Protection des eaux destinées à la consommation humaine

Les indemnités qui peuvent être dues à la suite de mesures prises pour la protection des eaux destinées à la consommation humaine sont fixées à l'amiable ou par les tribunaux judiciaires comme en matière d'expropriation (art. L. 20-1 du code de la santé publique).

Protection des eaux minérales

En cas de dommages résultant de la suspension, de l'interruption ou de la destruction de travaux à l'intérieur ou en dehors du périmètre de protection, ou de l'exécution de travaux par le propriétaire de la source, l'indemnité due par celui-ci est réglée à l'amiable ou par les tribunaux en cas de contestation. Cette indemnité ne peut excéder le montant des pertes matérielles éprouvées et le prix des travaux devenus inutiles, augmentée de la somme nécessaire pour le rétablissement des lieux dans leur état primitif (art. L. 744 du code de la santé publique). Dépôt par le propriétaire de la source d'un cautionnement dont le montant est fixé par le tribunal et qui sert de garantie au paiement de l'indemnité (art. L. 745 du code de la santé publique).

C. - PUBLICITÉ

Protection des eaux destinées à la consommation humaine

Publicité de la déclaration d'utilité publique des travaux de prélèvement d'eau.

Protection des eaux minérales

Publicité du décret en Conseil d'Etat d'institution du périmètre de protection.

III. - EFFETS DE LA SERVITUDE

A. - PRÉROGATIVES DE LA PUISSANCE PUBLIQUE

1° Prérogatives exercées directement par la puissance publique

Protection des eaux destinées à la consommation humaine

Acquisition en pleine propriété des terrains situés dans le périmètre de protection immédiate des points de prélèvement d'eau, des ouvrages d'adduction à écoulement libre et des réservoirs enterrés (art. L. 20 du code de la santé publique) (1), et clôture du périmètre de protection immédiate sauf dérogation.

Protection des eaux minérales

Possibilité pour le préfet, sur demande du propriétaire d'une source d'eau minérale déclarée d'intérêt public, d'ordonner la suspension provisoire des travaux souterrains ou de sondage entrepris hors du périmètre, qui, s'avérant nuisibles à la source, nécessiteraient l'extension du périmètre (art. L. 739 du code de la santé publique).

Extension des dispositions mentionnées ci-dessus aux sources minérales déclarées d'intérêt public, auxquelles aucun périmètre n'a été assigné (art. L. 740 du code de la santé publique).

Possibilité pour le préfet, sur demande du propriétaire d'une source d'eau minérale déclarée d'intérêt public, d'interdire des travaux régulièrement entrepris, si leur résultat constaté est de diminuer ou d'altérer la source. Le propriétaire du terrain est préalablement entendu mais l'arrêté préfectoral est exécutoire par provision sauf recours au tribunal administratif (art. L. 738 du code de la santé publique).

Possibilité à l'intérieur du périmètre de protection, pour le propriétaire d'une source déclarée d'intérêt public, de procéder sur le terrain d'autrui, à l'exclusion des maisons d'habitations et des cours attenantes, à tous les travaux nécessaires pour la conservation, la conduite et

(1) Dans le cas de terrains dépendant du domaine de l'Etat, il est passé une convention de gestion (art. L. 51-1 du code du domaine public de l'Etat).

la distribution de cette source, lorsque les travaux ont été autorisés par arrêté préfectoral (art. L. 741 du code de la santé publique, modifié par les articles 3 et 4 du décret n° 84-896 du 3 octobre 1984).

L'occupation des terrains ne peut avoir lieu, qu'après qu'un arrêté préfectoral en a fixé la durée, le propriétaire du terrain ayant été préalablement entendu (art. L. 743 du code de la santé publique).

2° Obligations de faire imposées au propriétaire

Protection des eaux destinées à la consommation humaine

Obligation pour le propriétaire d'un terrain situé dans un périmètre de protection rapprochée ou éloignée, des points de prélèvement d'eau, d'ouvrages d'adduction à écoulement libre ou des réservoirs enterrés, de satisfaire dans les délais donnés aux prescriptions fixées dans l'acte déclaratif d'utilité publique, en ce qui concerne les activités, dépôts et installations existants à la date de publication dudit acte (art. L. 20 du code de la santé publique).

B. - LIMITATIONS AU DROIT D'UTILISER LE SOL

1° Obligations passives

Protection des eaux destinées à la consommation humaine

a) Eaux souterraines

A l'intérieur du périmètre de protection immédiate, interdiction de toutes activités autres que celles explicitement prévues par l'acte déclaratif d'utilité publique (notamment entretien du captage).

A l'intérieur du périmètre de protection rapprochée, interdiction ou réglementation par l'acte d'utilité publique des activités, installations, dépôts et tous faits susceptibles d'entraîner une pollution de nature à rendre l'eau impropre à la consommation humaine.

A l'intérieur du périmètre de protection éloignée, réglementation possible par l'acte déclaratif d'utilité publique de tous faits, activités, installations et dépôts mentionnés ci-dessus.

b) Eaux de surface (cours d'eau, lacs, étangs, barrages-réservoirs et retenues)

Interdictions et réglementations identiques à celles rappelées en a), en ce qui concerne les seuls périmètres de protection immédiate et rapprochée.

Dans le cas de barrages-retenues créés pour l'alimentation en eau, des suggestions peuvent être proposées par le Conseil supérieur d'hygiène, quant aux mesures sanitaires à imposer en l'espèce (circulaire du 10 décembre 1968).

Acquisition en pleine propriété des terrains riverains de la retenue, sur une largeur d'au moins 5 mètres, par la collectivité assurant l'exploitation du barrage.

Protection des eaux minérales

Interdiction à l'intérieur du périmètre de protection de procéder à aucun travail souterrain ni sondage sans autorisation préfectorale (art. L. 737 du code de la santé publique).

2° Droits résiduels du propriétaire

Protection des eaux minérales

Droit pour le propriétaire de terrains situés dans le périmètre de protection de procéder à des fouilles, tranchées pour extraction de matériaux ou tout autre objet, fondations de maisons, caves ou autres travaux à ciel ouvert, sous condition, si le décret l'impose à titre exceptionnel, d'en faire déclaration au préfet un mois à l'avance (art. L. 737 du code de la santé publique) et d'arrêter les travaux sur décision préfectorale si leur résultat constaté est d'altérer ou de diminuer la source (art. L. 738 du code de la santé publique).

Droit pour le propriétaire de terrains situés hors périmètre de protection, de reprendre les travaux interrompus sur décision préfectorale, s'il n'a pas été statué dans le délai de six mois sur l'extension du périmètre (art. L. 739 du code de la santé publique).

Droit pour le propriétaire d'un terrain situé dans le périmètre de protection et sur lequel le propriétaire de la source a effectué des travaux, d'exiger de ce dernier l'acquisition dudit terrain s'il n'est plus propre à l'usage auquel il était employé ou s'il a été privé de la jouissance de ce terrain au-delà d'une année (art. L. 743 du code de la santé publique).

CODE DE LA SANTÉ PUBLIQUE

DES EAUX POTABLES (1)

(Ordonnance n° 58-1265 du 20 décembre 1958)

Art. L. 19 (Ordonnance n° 58-1265 du 20 décembre 1958). - Sans préjudice des dispositions des sections I et II du présent chapitre et de celles qui régissent les entreprises exploitant les eaux minérales, quiconque offre au public de l'eau en vue de l'alimentation humaine, à titre onéreux ou à titre gratuit et sous quelque forme que ce soit, y compris la glace alimentaire, est tenu de s'assurer que cette eau est propre à la consommation.

Est interdite pour la préparation et la conservation de toutes denrées et marchandises destinées à l'alimentation humaine l'utilisation d'eau non potable.

Section I. - Des distributions publiques

Art. L. 20 (Ordonnance n° 58-1265 du 20 décembre 1958 et loi n° 64-1245 du 16 décembre 1964, art. 7). - En vue d'assurer la protection de la qualité des eaux, l'acte portant déclaration d'utilité publique des travaux de prélèvement d'eau destinée à l'alimentation des collectivités humaines détermine autour du point de prélèvement un périmètre de protection immédiate dont les terrains sont à acquérir en pleine propriété, un périmètre de protection rapprochée à l'intérieur duquel peuvent être interdits ou réglementés toutes activités et tous dépôts ou installations de nature à nuire directement ou indirectement à la qualité des eaux et, le cas échéant, un périmètre de protection éloigné à l'intérieur duquel peuvent être réglementés les activités, installations et dépôts ci-dessus visés.

Un décret en Conseil d'Etat détermine les conditions d'application de l'alinéa précédent.

L'acte portant déclaration d'utilité publique des travaux de prélèvement d'eau destinée à l'alimentation des collectivités humaines détermine, en ce qui concerne les activités, dépôts et installations existant à la date de sa publication, les délais dans lesquels il devra être satisfait aux conditions prévues par le présent article et par le décret prévu ci-dessus.

Des actes déclaratifs d'utilité publique peuvent, dans les mêmes conditions, déterminer les périmètres de protection autour des points de prélèvements existants, ainsi qu'autour des ouvrages d'adduction à écoulement libre et des réservoirs enterrés.

Art. L. 20-1 (Loi n° 64-1245 du 16 décembre 1964, art. 8). - Les indemnités qui peuvent être dues aux propriétaires ou occupants de terrains compris dans un périmètre de protection de prélèvement d'eau destinée à l'alimentation des collectivités humaines, à la suite de mesures prises pour assurer la protection de cette eau, sont fixées selon les règles applicables en matière d'expropriation pour cause d'utilité publique.

Art. L. 21 (Ordonnance n° 58-1265 du 20 décembre 1958). - Tout concessionnaire d'une distribution d'eau potable est tenu, dans les conditions fixées par un règlement d'administration publique, de faire vérifier la qualité de l'eau qui fait l'objet de cette distribution.

Les méthodes de correction à mettre éventuellement en œuvre doivent être approuvées par le ministre de la santé publique et de la population, sur avis motivé du Conseil supérieur d'hygiène publique de France.

Art. L. 22 (Ordonnance n° 58-1265 du 20 décembre 1958). - Si le captage et la distribution d'eau potable sont faits en régie, les obligations prévues à l'article L. 21 incombent à la collectivité intéressée avec le concours du bureau d'hygiène s'il en existe un dans la commune et sous la surveillance du directeur départemental de la santé.

Les mêmes obligations incombent aux collectivités en ce qui concerne les puits publics, sources, nappes souterraines ou superficielles ou cours d'eau servant à l'alimentation collective des habitants. En cas d'observation par une collectivité des obligations énoncées au présent article, le préfet, après mise en demeure restée sans résultat, prend les mesures nécessaires. Il est procédé à ces mesures aux frais des communes.

Art. L. 23 (Ordonnance n° 58-1265 du 20 décembre 1958). - En cas de condamnation du concessionnaire par application des dispositions de l'article L. 46, le ministre de la santé publique et de la population peut, après avoir entendu le concessionnaire et demandé l'avis du conseil municipal, prononcer la déchéance de la concession, sauf recours devant la juridiction administrative. La décision du ministre est prise après avis du Conseil supérieur d'hygiène publique de France.

Section II. - Des distributions privées

Art. L. 24 (Ordonnance n° 58-1265 du 20 décembre 1958). - L'embouteillage de l'eau destinée à la consommation publique, ainsi que le captage et la distribution d'eau d'alimentation humaine par un réseau d'adduction privé sont soumis à l'autorisation du préfet.

(1) Voir décret n° 89-1 du 1 janvier 1959 (J.O. du 4 janvier 1959).

Cette autorisation peut être suspendue ou retirée par le préfet dans les conditions déterminées par le règlement d'administration publique prévu à l'article L. 25-1 du présent code.

Section III. - Dispositions communes

Art. L. 25 (Ordonnance n° 58-1265 du 20 décembre 1958). - Sont interdites les aménages par canaux à ciel ouvert d'eau destinée à l'alimentation humaine, à l'exception de celles qui, existant à la date du 30 octobre 1935, ont fait l'objet de travaux d'aménagement garantissant que l'eau livrée est propre à la consommation.

Art. L. 25-1 (Ordonnance n° 58-1265 du 20 décembre 1958). - Un règlement d'administration publique pris après avis du Conseil supérieur d'hygiène publique de France déterminera les modalités d'application des dispositions du présent chapitre et notamment celles du contrôle de leur exécution, ainsi que les conditions dans lesquelles les personnes ou entreprises visées par lesdites dispositions devront rembourser les frais de ce contrôle (1).

(1) Voir décret n° 59-1 du 1 janvier 1959 J.O. du 4 janvier 1959.

SOURCES D'EAUX MINÉRALES

Section I. - Déclaration d'intérêt public des sources, des servitudes et des droits qui en résultent

Art. L. 735. - Les sources d'eaux minérales peuvent être déclarées d'intérêt public, après enquête, par décret pris en Conseil d'Etat.

Art. L. 736. - Un périmètre de protection peut être assigné, par décret pris dans les formes établies à l'article précédent, à une source déclarée d'intérêt public.

Ce périmètre peut être modifié si de nouvelles circonstances en font reconnaître la nécessité.

Art. L. 737. - Aucun sondage, aucun travail souterrain ne peuvent être pratiqués, dans le périmètre de protection d'une source d'eau minérale déclarée d'intérêt public, sans autorisation préalable.

A l'égard des fouilles, tranchées pour extraction de matériaux ou tout autre objet, fondations de maisons, caves ou autres travaux à ciel ouvert, le décret qui fixe le périmètre de protection peut exceptionnellement imposer aux propriétaires l'obligation de faire, au moins un mois à l'avance, une déclaration au préfet, qui en délivrera récépissé.

Art. L. 738. - Les travaux énoncés à l'article précédent et entrepris, soit en vertu d'une autorisation régulière, soit après une déclaration préalable, peuvent, sur la demande du propriétaire de la source, être interdits par le préfet, si leur résultat constaté est d'altérer ou de diminuer la source. Le propriétaire du terrain est préalablement entendu.

L'arrêté du préfet est exécutoire par provision, sauf recours au tribunal administratif et au Conseil d'Etat par la voie contentieuse.

Art. L. 739. - Lorsque, à raison de sondages ou de travaux souterrains entrepris en dehors du périmètre et jugés de nature à altérer ou diminuer une source minérale déclarée d'intérêt public, l'extension du périmètre paraît nécessaire, le préfet peut, sur la demande du propriétaire de la source, ordonner provisoirement la suspension des travaux.

Les travaux peuvent être repris si, dans le délai de six mois, il n'a pas été statué sur l'extension du périmètre.

Art. L. 740. - Les dispositions de l'article précédent s'appliquent à une source minérale déclarée d'intérêt public, à laquelle aucun périmètre n'a été assigné.

Art. L. 741 (*Décret n° 84-396 du 3 octobre 1984, art. 3*). - Dans l'intérieur du périmètre de protection, le propriétaire d'une source déclarée d'intérêt public a le droit de faire dans le terrain d'aurai, à l'exception des maisons d'habitation et des cours attenantes, tous les travaux de captage et d'aménagement nécessaires pour la conservation, la conduite et la distribution de cette source, lorsque ces travaux ont été autorisés (1).

Le propriétaire du terrain est entendu dans l'instruction.

Art. L. 742. - Le propriétaire d'une source d'eau minérale déclarée d'intérêt public peut exécuter, sur son terrain, tous les travaux de captage et d'aménagement nécessaires pour la conservation, la conduite et la distribution de cette source, un mois après la communication faite de ses projets au préfet.

En cas d'opposition par le préfet, le propriétaire ne peut commencer ou continuer les travaux qu'après autorisation du ministre de la santé publique et de la population.

A défaut de cette décision dans le délai de trois mois, le propriétaire peut exécuter les travaux.

Art. L. 743. - L'occupation d'un terrain compris dans le périmètre de protection, pour l'exécution des travaux prévus par l'article L. 741 ne peut avoir lieu qu'en vertu d'un arrêté du préfet, qui en fixe la durée.

Lorsque l'occupation d'un terrain compris dans le périmètre prive le propriétaire de la jouissance du revenu au-delà du temps d'une année ou lorsque, après les travaux, le terrain n'est plus propre à l'usage auquel il était employé, le propriétaire dudit terrain peut exiger du propriétaire de la source l'acquisition du terrain occupé ou délaissé. Dans ce cas, l'indemnité est réglée suivant les formes prescrites par les décrets des 8 août et 30 octobre 1935. Dans aucun cas, l'expropriation ne peut être provoquée par le propriétaire de la source.

Art. L. 744. - Les dommages dus par suite de suspension, interdiction ou destruction de travaux dans les cas prévus aux articles L. 738, L. 739 et L. 740 ci-dessus, ainsi que ceux dus à raison de travaux exécutés en vertu des articles L. 741 et L. 743 sont à la charge du propriétaire de la source. L'indemnité est réglée à l'amiable ou par les tribunaux.

Dans les cas prévus par les articles L. 738, L. 739 et L. 740 ci-dessus, l'indemnité due par le propriétaire de la source ne peut excéder le montant des pertes matérielles qu'a éprouvées le propriétaire du terrain et le prix des travaux devenus inutiles, augmenté de la somme nécessaire pour le rétablissement des lieux dans leur état primitif.

(1) L'autorisation mentionnée à l'article L. 741 fait l'objet d'une décision du commissaire de la République de département du lieu des travaux (*Décret n° 84-396 du 3 octobre 1984, art. 4*).

Art. L. 745. - Les décisions concernant l'exécution ou la destruction des travaux sur le terrain d'autrui ne peuvent être exécutées qu'après le dépôt d'un cautionnement dont l'importance est fixée par le tribunal et qui sert de garantie au paiement de l'indemnité dans les cas énumérés en l'article précédent.

L'Etat, pour les sources dont il est propriétaire, est dispensé du cautionnement.

Art. L. 746. - *(Abrégé par ordonnance n° 58-997 du 23 octobre 1958, art. 56.)*
