

Commune de

CANLY


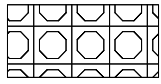

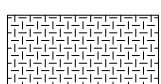
PLAN LOCAL  
D' URBANISME

APPROBATION  
Vu pour être annexé à la  
délibération en date du :  
23 MARS 2017

5b

REGLEMENT GRAPHIQUE  
PLAN DE DECOUPAGE EN ZONES "Territoire communal"

Echelle : 1/5000e

●●●●	Limite communale
■■■■■	Limite de zone
	Courbes de niveau
	Espace boisé classé à protéger, à conserver ou à créer au titre des articles L.113-1 et L.113-2 du Code de l'Urbanisme
★★★★	Talus arboré à protéger au titre de l'article L.151-23 du Code de l'Urbanisme
	Périmètre concerné par des "orientations d'aménagement et de programmation" (voir document n°4)
	Partie visible sur un autre plan
<b>UD</b>	Zone urbaine à dominante pavillonnaire
<b>UI</b>	Zone urbaine à vocation d'activités industrielles
<b>UZ</b>	Zone correspondant à la Ligne à Grande Vitesse, et à l'Autoroute A1 et ses occupations connexes
<b>A</b>	Zone agricole
<b>Ac</b>	Secteur accueillant une coopérative agricole
<b>N</b>	Zone naturelle
<b>Nb</b>	Secteur bâti au développement restreint
<b>Ne</b>	Secteur correspondant au périmètre de protection rapproché d'un point de captage d'eau potable

