

Région Hauts-de-France
Département de l'Oise
**Commune de Saint-Léger-
Aux-Bois**

Plan Local d'Urbanisme

Pièce n°6 : Annexes

Vu pour être annexé à la délibération du conseil municipal

Le Maire,

Le Maire
Christian HAVEZ



POS approuvé le.....

PLU approuvé le..... **23 MAI 2017**

Droit de Préemption Urbain établi sur l'ensemble des zones urbaines U et à urbaniser AU par délibération du **23 MAI 2017**



Cabinet de conseil en urbanisme, formations et projets

9, rue du Château Mouzin

51420 Cernay-les-Reims

**Extrait des annexes
après modification n°1**








**Dossier annexé à la délibération
municipale du 24 février 2020**


Commune de
SAINT LEGER AUX BOIS

**PLAN
D'OCCUPATION
DES SOLS**





**SERVITUDES
D'UTILITE PUBLIQUE
et
INFORMATIONS
JUGEEES UTILES**

ECHELLE : 1/5 000

-  **AC1** Servitudes de protection des monuments historiques.
-  **A1** Servitudes relatives à la protection des bois et forêts soumis au régime forestier.
-  **PT3** Servitudes relatives aux communications téléphoniques et télégraphiques.
-  **EL3** Servitudes en zones submersibles.
-  **PM1** Servitudes résultant des plans d'exposition aux risques naturels prévisibles.
-  zone bleue
-  zone rouge



INFORMATIONS JUGEEES UTILES

-  Zones à contraintes archéologiques.
-  RIVIERE
-  RU
-  Talweg

